

Załącznik do uchwały nr XXIII/337/2008

Rady Miejskiej w Wieliczce

z dnia 18 grudnia 2008r.

GMINA WIELICZKA



Plan Rozwoju Lokalnego Gminy Wieliczka na lata 2007-2013

listopad 2008

Spis treści

1. Informacje ogólne o Gminie	6
1.1. Rys historyczny.....	6
2. Charakterystyka Gminy Wieliczka.....	7
2.1. Położenie gminy w powiecie i województwie.....	7
2.2. Układ przestrzenny gminy.....	8
2.3. Warunki geograficzno – klimatyczne.....	8
2.4. Warunki przyrodnicze.....	9
2.5. Warunki wodne.....	10
3. Charakterystyka demograficzna.....	12
4. Charakterystyka bezrobocia.....	13
5. Charakterystyka rolnictwa.....	14
5.1. Charakterystyka gleb.....	14
5.2. Powierzchnia i struktura użytkowania gruntów.....	14
5.3. Charakterystyka użytków rolnych.....	14
6. Charakterystyka infrastruktury technicznej.....	16
6.1. Komunikacja i transport.....	16
6.2. Gospodarka wodno-ściekowa.....	17
6.2.1. Sieć wodociągowa.....	17
6.2.2. Sieć kanalizacyjna.....	18
6.3. Gospodarka odpadami.....	19
6.4. Zaopatrzenie w gaz.....	19
6.5. Energetyka.....	19
6.6. Telekomunikacja.....	19
7. Charakterystyka infrastruktury społecznej.....	20
7.1. Szkolnictwo i oświata.....	20
7.2. Kultura.....	20
7.3. Turystyka.....	22
7.4. Sport i rekreacja.....	23
7.5. Mieszkalnictwo.....	23
7.6. Bezpieczeństwo publiczne.....	24
8. Charakterystyka gminy pod względem gospodarczym.....	25
9. Budżet Gminy Wieliczka.....	26

10. Analiza SWOT.....	27
11. Działania zmierzające do poprawy sytuacji w Gminie Wieliczka.....	29
11.1. Działania w zakresie poprawy gospodarki wodno–ściekowej gminy oraz zwiększenie standardu życia mieszkańców.....	29
11.2. Działania w zakresie poprawy stanu infrastruktury społecznej.....	30
11.3. Działania w zakresie infrastruktury komunikacyjnej.....	31
11.4. Działania w zakresie kultury, turystyki i rekreacji.....	33
11.5. Działania w zakresie poprawy wykorzystania i racjonalizacji gospodarowania mieszkaniowym zasobem Gminy Wieliczka.....	35
12. Realizacja zadań i projektów.....	37
13. Projekty przewidziane do realizacji na lata 2007-2013.....	40
13.1. Tabela zestawienie projektów inwestycyjnych przewidzianych do realizacji na lata 2007-2013.....	41
13.2. Karty kluczowych zadań inwestycyjnych.....	63
13.2.1. Rewitalizacja poprzez przywrócenie wartości historycznej miastu Wieliczka.....	63
13.2.2. Organizacja Wielickiej Strefy Aktywności Gospodarczej.....	64
13.2.4. Wodociągi i kanalizacja.....	66
13.2.5. Rozbudowa infrastruktury edukacyjnej.....	67
13.2.6. Budowa obiektów sportowych i rekreacyjnych.....	68
13.2.7. Budowa placów zabaw i boisk szkolnych.....	69
13.2.8. Budowa przedszkoli.....	70
13.2.9. Modernizacja Ośrodków Zdrowia.....	71
13.2.10. Termomodernizacja obiektów szkolnych.....	72
13.2.11. Modernizacja obiektów użyteczności publicznej.....	73
13.2.12. Poprawa bezpieczeństwa.....	74
13.2.13. Infrastruktura drogowa – drogi gminne.....	75
13.2.14. Infrastruktura drogowa – drogi powiatowe.....	76
13.2.15. Infrastruktura drogowa – drogi wojewódzkie.....	77
13.2.16. Ochrona środowiska.....	78
13.2.17. Informatyzacji.....	79
14. Powiązanie projektów z innymi działaniami realizowanymi na terenie Gminy/ Powiatu/ Województwa.....	80
14.1. Nakłady na inwestycje drogowe finansowane przez Gminę, Powiat i Zarząd Dróg Wojewódzkich.....	81

15. Oczekiwane wskaźniki osiągnięć Planu Rozwoju Lokalnego Gminy Wieliczka.....	83
15.1. Wskaźniki produktu	83
15.2. Wskaźniki rezultatu	84
15.3. Wskaźniki oddziaływania.....	84
16. Analiza Finansowa	85
16.1. Wieloletni Plan Finansowy.....	85
16.2. Zdolność kredytowa gminy; projekcje budżetowe.....	85
16.3. Rola wolnych środków.....	87
16.4. Wieloletni Plan Finansowy Miasta i Gminy Wieliczka.....	87
16.4.1. Prognoza długu publicznego Gminy Wieliczka na lata 2007-2031.....	88
17. Plan finansowania zadań inwestycyjnych na lata 2007 – 2013.....	89
17.1. Tabela zestawienie finansowania zadań inwestycyjnych	90
17.2. Graficzne przedstawienie finansowania zadań inwestycyjnych	102
17.2.1. Wartość nakładów na inwestycje finansowane z Budżetu Gminy 2004-2013.....	102
17.2.2. Wartość nakładów na inwestycje w latach 2007-2013.....	103
17.2.3. Wartość nakładów finansowych na rewitalizacje w latach 2007-2013.....	104
17.2.4. Wartość nakładów finansowych na kanalizację.....	105
17.2.5. Wartość nakładów finansowych na rozbudowę infrastruktury edukacyjnej	106
17.2.6. Wartość nakładów finansowych na budowę obiektów sportowych	107
17.2.7. Wartość nakładów finansowych na budowę i rozbudowę przedszkoli.....	108
17.2.8. Wartość nakładów finansowych na modernizację budynków użyteczności publicznej	109
17.2.9. Wartość nakładów finansowych na poprawę bezpieczeństwa Gminy Wieliczka	110
17.2.10. Wartość nakładów finansowych na rozwój infrastruktury drogowej	111
17.2.11. Wartość nakładów finansowych na ochronę środowiska Gminy Wieliczka	112
18. System wdrażania Planu Rozwoju Lokalnego Gminy Wieliczka	113
19. Sposoby monitorowania, oceny, komunikacji społecznej i public relations Planu Rozwoju Lokalnego Gminy Wieliczka.....	114
19.1. Wskaźniki dotyczące infrastruktury drogowej, przedsiębiorczości, ochrony środowiska:.....	115
19.2. Wskaźniki dotyczące edukacji, ochrony zdrowia, pomocy społecznej:.....	115
19.3. Współpraca pomiędzy sektorem publicznym, prywatnym i organizacjami pozarządowymi.....	116
19.4. Public relations Planu Rozwoju lokalnego Gminy Wieliczka.....	117
Załącznik nr 1 do Planu Rozwoju Lokalnego na lata 2007- 2013 - Tabela zestawienie	

finansowania zadań inwestycyjnych – lista rezerwowa.....118

1. Informacje ogólne o Gminie

Gmina Wieliczka leży na południowy - wschód od Krakowa zajmując obszar 100,1 km². Jej strukturę administracyjną tworzą: miasto Wieliczka i 29 sołectw. Pod względem powierzchni jest największą z gmin powiatu wielickiego. Liczy 47 932 mieszkańców (stan na 30.06.2007r), co daje średnią gęstość zaludnienia sięgającą 478,8 osób/km².

Wieliczka ze względu na znajdującą się na jej terenie zabytkową Kopalnię Soli jest miastem turystyczno – uzdrowiskowym. Średniowieczne korzenie miasta, wartości krajobrazowo-architektoniczne oraz sąsiedztwo dużej metropolii dopełniają obrazu Wieliczki jako miasta stanowiącego znaczną atrakcję turystyczną.

1.1. Rys historyczny

Historia Wieliczki wiąże się nierozdzielnie z odkrytymi tu w XII w. pokładami soli kamiennej. Trzynastego wieku sięgają dzieje wielickiego zamku, który od początku pełnił rolę siedziby administracyjnej Żup Krakowskich – połączonych warzeln i kopalni soli w Wieliczce oraz Bochni. Dochody z Żup stanowiły przez wiele wieków jeden z głównych filarów polskiej gospodarki (w XIV w. dawały aż 1/3 wszystkich dochodów skarbu państwa), nic więc dziwnego, że cieszyły się szczególnym zainteresowaniem monarchów. Często gościem wielickiego zamku był Kazimierz Wielki, który ufortyfikował miasto, a w obrębie zamku wznosił żupną kuchnię. W późniejszych stuleciach zatrzymywali się tu liczni dygnitarze i głowy koronowane całej Europy. Wzmoczone zainteresowanie Wieliczką przyniósł wiek XVI. Renesansowy zachwyt światem i żądza poznania przyciągały do wielickiej kopalni podróżników łaknących doświadczyć "podróży do wnętrza ziemi".

Za czasów potopu szwedzkiego nastąpił schyłek rozwoju miasta. Wieliczka została splądrowana i spalona. W 1651 r. zaraza zdziesiątkowała ludność Wieliczki. Po złych czasach nastąpiła jeszcze chwila wzlotu po wiktorii wiedeńskiej, kiedy to król Jan III Sobieski w 1683 r. ufundował dzwonnice w centrum miasta. 9 czerwca 1772 roku zaczęła się okupacja austriacka. W 1846 r. wybuchło powstanie krakowskie na czele z Edwardem Dębowskim. Powstanie nie wniosło nic dobrego. W czasie ery autonomicznej Galicji nastąpił powolny rozwój miasta. Powstało wtedy Towarzystwo Śpiewacze "Lutnia", Ochotnicza Straż Pożarna oraz budynki obecnych szkół podstawowych. Wieliczka odzyskała niepodległość w 1918 r. 6 września 1939r. rozpoczęła się okupacja niemiecka.

2. Charakterystyka Gminy Wieliczka

2.1. Położenie gminy w powiecie i województwie



Rys. 1. Przynależność administracyjna gminy Wieliczka w powiecie wielickim i województwie małopolskim

Gmina Wieliczka położona jest w południowej części Polski – w centrum województwa małopolskiego i wchodzi w skład powiatu wielickiego.

Graniczy z gminami: od północy z Krakowem, od zachodu ze Świątnikami Górnymi w ziemskim powiecie krakowskim, od południa z Sieprawiem i Dobczycami w powiecie myślenickim, od wschodu z Biskupicami i Niepołomicami - gminami powiatu wielickiego.

2.2. Układ przestrzenny gminy



Rys. 2. Miejscowości wchodzące w skład Gminy Wieliczka.

Strukturę administracyjną Gminy Wieliczka tworzą: miasto Wieliczka oraz 29 sołectw: Brzegi, Byszyce, Czarnochowice, Chorągiewka, Dobranowice, Gorków, Grabie, Grajów, grabówki, Jankówka, Janowice, kokotów, Koźmice Małe, Koźmice Wielkie, Lednica Górna, Mała Wieś, Mietniów, Pawlikowice, Podstolice, Raciborsko, Rożnowa, Siercza, Sulków, Sygnezów, Strumiany, Śledziejowice, Węgrzce Wielkie, Zabawa.

Gmina usytuowana jest w strefie podmiejskiej Krakowa, co znajduje odzwierciedlenie w jej wielofunkcyjnej strukturze gospodarczej.

2.3. Warunki geograficzno – klimatyczne

Granice miasta i gminy Wieliczka obejmują teren, który zgodnie z podziałem fizycznogeograficznym Polski, zalicza się do trzech mezoregionów. Północne krańce gminy leżą na obszarze zaliczanym do Niziny Nadwiślańskiej. Środkowa część gminy należy do Pogórza Bocheńskiego. Natomiast leżące na południe od nich i od Krakowa obszary gminy Wieliczka,

to część Pogórza Wielickiego. Pod względem geologicznym obszar miasta i gminy Wieliczka obejmuje dwa fragmenty dwóch jednostek: Zapadliska Podkarpackiego oraz Karpat Zewnętrznych. Przynależność do dwóch odmiennych jednostek geologicznych decyduje o zróżnicowaniu geomorfologicznym oraz fizjograficznym obszaru gminy.

Północna jej część należy do obniżenia doliny Wisły, podczas gdy jej część południowa jest w granicach Pogórza Wielickiego. Dolina Wisły stanowi obszar obniżony w stosunku do Pogórza, o powierzchni płaskiej lub lekko pofalowanej.

Na południe od doliny Wisły, powyżej wyraźnego progu morfologicznego, przebiegającego mniej więcej równoleżnikowo na linii Wieliczki, rozciąga się Pogórze Wielickie. Obszar osiagający wysokość 411 m n.p.m., przy deniwelacjach rzędu 150 m. Ukształtowanie terenowe gminy jest silnie zróżnicowane. Część południowa jest z bardzo silnie zróżnicowaną rzeźbą terenu, poprzecinanego siatką licznych cieków wodnych, licznych jarów, parowów i zadrzewionych dolin. Obszar wielickiej gminy położony jest w zlewni rzeki Raby i Wilgi, dwie wsie Byszyce i Gorzków leżą w zlewni Zbiornika Dobczyckiego. Miejscowości znajdujące się w części środkowej położone są w typowej kotlinie zlewni rzeki Serafy. Część północna gminy to pradolina rzeki Wisły ze słabo zachowanymi terasami w części południowej. Północna granica gminy biegnie rzekami Wisłą i Podlęczanką. Wieliczka posiada dogodne połączenia komunikacyjne.

2.4. Warunki przyrodnicze

Szczególnym walorem krajobrazowym obszaru gminy jest duże zróżnicowanie rzeźby terenu – od równinnego krajobrazu doliny Wisły na północy po pofalowany obszar Pogórza Wielickiego na południu. Liczne ciek wodne, rzeźbione przez nie doliny oraz rosnąca na ich brzegach bogata roślinność dodatkowo wzbogacają krajobraz.

Pogórze Wielickie charakteryzuje się występowaniem licznych punktów widokowych.

Ważnym elementem środowiska przyrodniczego Gminy Wieliczka jest fauna i flora związana z wodami, szczególnie z rzekami Wisłą i Wilgą. Najcenniejszym elementem krajobrazowym obszarów zalewowych rzek są rozlewiska i starorzecza. W dolinie Wisły pozostałościami po niegdysiejszych rozlewiskach sprzed okresu uregulowania biegu tej rzeki są rozległe połacie łąk. Najciekawsze starorzecza znajdują się w dolinie Wisły, np. pod stopniem wodnym „Przewóz” na granicy Gminy Wieliczka i miasta Kraków.

Najwięcej lasów znajduje się na południu gminy, w okolicach wsi Grajów, Dobranowice, Koźmice. W stanie naturalnym dominującym typem lasu na obszarze gminy Wieliczka powinny być grądy - bogate w gatunki lasy liściaste. Niestety, zachowane fragmenty lasów nie mają

charakteru naturalnego. Zostały w większości sztucznie zalesione mieszanką gatunków. Grądy, które obecnie zachowały się na terenie gminy to przeważnie wielogatunkowe lasy liściaste, zajmujące żyzne siedliska. Najlepiej zachowały się na południu gminy, w miejscach trudnych do prowadzenia intensywnej gospodarki leśnej: na bardzo stromych stokach lub na brzegach wąwozów. Do najcenniejszych pod względem przyrodniczym lasów na terenie gminy należą: Las Krzyszkowicki, Czarny Las, Las Widmo, Las Dobranowicki, Las Wolnik,

Na terenie gminy pod ochroną prawną znajdują się 33 pomniki przyrody oraz 3 użytki ekologiczne, które objęte są ochroną prawną. Należą do nich:

- Las Krzyszkowicki o powierzchni 33,95 ha utworzony w celu zachowania wielogatunkowego lasu grądowego z bardzo bogatymi stanowiskami roślin chronionych i reliktowymi stanowiskami gatunków górskich
- Obszar lęgowy ptactwa wodnego – duża i mała wyspa o powierzchni 8,99. Położony jest w miejscowości Brzegi na wyrobiskach poeksploatacyjnych całkowicie wypełnionych wodą. Celem ochrony użytku ekologicznego jest zachowanie naturalnych miejsc lęgowych rybitw i ptactwa wodnego oraz ochrona istniejącej flory i fauny.
- Las na Grabówkach o powierzchni 13,16 ha ustanowiony w celu ochrony siedlisk podmokłych oraz lasu będącego miejscem występowania chronionych gatunków : roślin, owadów, płazów i ptaków.

Obok akwenów wodnych i lasów, miejsca zieleni stanowią kolejny element wpływający na wizualny odbiór danego obszaru przez turystę, czyniąc go miejscem przyjaznym dla oka i tworzącym specyficzny klimat miasta. Na terenie samego miasta Wieliczka znajdują się miejsca zieleni, takie jak parki miejskie oraz skwery. W sumie wydzielono blisko 15 obiektów zieleni zajmujących około 36 ha, z czego zdecydowana większość usytuowana jest w zabytkowym centrum Wieliczki.

2.5. Warunki wodne

Wśród głównych rzek Gminy Wieliczka należy wyróżnić: Wilgę, Zabawkę i Serafę. Na terenie gminy występuje niewiele wód stojących naturalnego pochodzenia. Sieć rzeczna praktycznie nie posiada żadnego znaczenia rekreacyjnego. Drobne potoki i strumyki wpływają jedynie na urozmaicenie krajobrazu. Wisła płynie na peryferiach gminy.

Na terenie gminy Wieliczka leży zbiornik wód podziemnych „SZWP w Piaskach Bogucickich”, trzeciorzędowy o głębokości ujęć 60-200 m oraz szacunkowych zasobach 40 tys. m³/dobę, o jakości wód zakwalifikowanej do klasy I c.

Pewien potencjał rekreacyjny, możliwy do wykorzystania po odpowiednim zagospodarowaniu stanowi kilka stawów, dwa na Grabówkach i w Wielicze. Wyrobiska pożwirowe w Brzegach, starorzecze Wisły i jej odcinek w granicach gminy oraz rzeka Wilga stanowią już obecnie dosyć atrakcyjne tereny wędkarskie.

W 1996 roku Małopolski Zarząd Melioracji i Urządzeń Rolnych dla terenu gminy Wieliczka opracował koncepcję zbiornika retencyjnego „Janowice”, zlokalizowanego w Janowicach na rzece Wildze, zamykającego zlewnię o powierzchni około 23 km². Maksymalna powierzchnia zalewu ok. 15 ha, wysokość zapory 8 m. W koncepcji określono następujące cele budowy: magazynowanie wody na cele rolnictwa, ochronę przeciwpowodziową i rekreację.

3. Charakterystyka demograficzna

Ludność Gminy wg stanu na dzień 30 czerwca 2008 roku liczyła 48.755 osób, w tym w mieście Wieliczka 19.103 osoby. Daje się zaobserwować tendencje stałego wzrostu w związku z napływem ludności z zewnątrz.

Stan ludności w gminie w latach 1999 -2006 przedstawiał się następująco:

rok 1999 - 44.144 osoby, w tym : miasto - 18.011 osób,
 rok 2000 - 44.479 osób, - 18.057 osób,
 rok 2001 - 44.823 osoby, - 18.223 osoby,
 rok 2002 - 45.146 osób, - 18.177 osób,
 rok 2003 - 45.795 osób, - 18.332 osoby,
 rok 2004 - 46.091 osób, - 18.468 osób,
 rok 2005 - 47.084 osoby, - 18.805 osób,
 rok 2006 - 47.645 osób, - 18.867 osób,
 rok 2007 - 48.267 osób, - 18.972 osoby

W latach 1999-2007 nastąpił wzrost liczby mieszkańców Gminy Wieliczka o 9,3 %.

Podstawowe dane na temat ludności w gminie Wieliczka w 2006r.

Powierzchnia [km ²]	Gęstość zaludnienia	Ludność			Ludność w wieku			Przyrost naturalny [%]
		Ogółem	Kobiety	Mężczyźni	Przed produkcyjnym	Produkcyjnym	Po produkcyjnym	
100,1	485,5	48 599	25 068	23 531	10 275	31 118	7 206	1,8

Rys. Opracowanie własne na podstawie danych Urzędu Statystycznego w Krakowie

4. Charakterystyka bezrobocia

Po długim okresie utrzymującym niewielkie tendencje wzrostu liczby bezrobotnych w Gminie Wieliczka, począwszy od 2005r. obserwuje się znaczne zmniejszenie liczby osób pozostających bez pracy. Dotyczy to nie tylko gminy, ale i jej najbliższego otoczenia, tj. obszaru powiatu, jak i województwa małopolskiego.

Liczba bezrobotnych ogółem w lata 2001-2007 kształtuje się następująco:

2001 rok - 2.878 osób,

2002 rok - 2.970 osób,

2003 rok - 2.977 osób,

2004 rok - 2.980 osób,

2005 rok - 2.715 osób,

2006 rok - 2.252 osób,

2007 rok – 1.626 osób

Na koniec 2007r. liczba bezrobotnych wynosiła 1.626 osób. W grupie bezrobotnych 59 % stanowią kobiety.

5. Charakterystyka rolnictwa

5.1. Charakterystyka gleb

Część północna gminy rozciąga się na Nizinie Nadwiślańskiej - teren płaski, część południowa leży w obrębie Pogórza Wielickiego, ukształtowanie terenu pagórkowate, wysoko faliste, co ma duży wpływ na wykorzystanie i użytkowanie rolniczej przestrzeni produkcyjnej. Typy gleb na terenie gminy: gleby pseudo biellicowe, gleby brunatne, czarnoziemy, mady, gleby glejowe.

Na terenie gminy Wieliczka gleby klasy III a i III b zajmują największą powierzchnię użytków rolnych tj. 47, 8%, natomiast gleby klasy I i II stanowi 6,4% powierzchni użytków rolnych, gleby klasy IV a i IV b to 40,5% użytków rolnych, zaś gleby klasy V i VI stanowi 5,3% powierzchni użytków rolnych.

Uregulowane stosunki wodne poprzez meliorację posiadają wsie: Brzegi, Grabie, Kokotów i Węgrzce Wielkie. Są to zarazem wsie położone w terenach zalewowych, często występują podtopienia gruntów i zalew gruntów położonych w międzywałach rzeki Wisły i Podłężanki. Tereny południowe gminy narażone są na zniszczenia upraw rolnych na skutek działania warunków atmosferycznych, powodujących m. in. erozję gleb, osuwiska terenu.

5.2. Powierzchnia i struktura użytkowania gruntów

Gmina zajmuje obszar 100,1 km², z czego samo miasto Wieliczka - 13,4 km². Użytki rolne zajmują: 7.088 ha, lasy - 774 ha, w tym w mieście użytki rolne stanowią 757 ha, a lasy - 48 ha.

5.3. Charakterystyka użytków rolnych

Rolnicze użytkowanie gruntów jest główną formą zagospodarowania terenów gminy i stanowi 71% jej powierzchni. Wśród użytków rolnych 61,7% powierzchni zajmują grunty orne. Tereny zielone zajmują pozostałe 38,3%, w tym z ogółu gruntów rolnych: 23,4% łąki, 7,8% sady, natomiast pastwiska 7,1%. Lasy zajmują jedynie 7,7% powierzchni gruntów na terenie gminy Wieliczka, a większość z nich wchodzi w skład systemu lasów Pogórza Wielickiego, związanych z większymi kompleksami leśnymi Beskidu Wyspowego. Drugą grupę lasów stanowi niewielkie zadrzewienia położone w dolinach rzecznych, związane z tymi charakterystycznymi ekosystemami północno-wschodniej części gminy. Łąki stanowią jeden

z dominujących elementów krajobrazu w gminie Wieliczka. Ich powstawanie oraz utrzymanie jest ściśle związane z działalnością człowieka. Struktura gospodarstw rolnych na terenie gminy Wieliczka przedstawia się następująco:

- ilość działek rolnych o pow. od 0,01 ha do 1,00 ha 5.133,
- ilość indywidualnych gospodarstw rolnych o pow. powyżej 1, 00 ha 1.619.

Średnia wielkość gospodarstw: 1,83 ha

6. Charakterystyka infrastruktury technicznej

6.1. Komunikacja i transport

Przez obszar miasta przebiega główna magistrala kołowa Kraków-Przemyśl o znaczeniu międzynarodowym. Miasto pełni funkcję lokalnego węzła komunikacji drogowej, krzyżują się tutaj szlaki komunikacyjne łączące Wieliczkę z Krakowem, Niepołomicami, Gdowem i Dobzycami. Wieliczka posiada bezpośrednie połączenie kolejowe z Krakowem.

Międzynarodowy port lotniczy znajduje się w pobliskich podkrakowskich Balicach. Łączność Wieliczki z Krakowem zapewniają linie PKP, MPK oraz prywatni przewoźnicy.

Gmina Wieliczka charakteryzuje się bardzo wysokim wskaźnikiem długości dróg gminnych i lokalnych przypadających na 100 km². Z uwagi na dużą ilość dróg o charakterze krajowym (29, 27 km/100 km²), wojewódzkim oraz lokalnym, gmina posiada bardzo dobrze rozwinięty układ drogowy.

Przez gminę Wieliczka przebiega droga krajowa nr 4 - odcinek Kraków-Tarnów i drogi wojewódzkie jako ulice: Niepołomska - 1010 m, Piłsudskiego - 248 m, Asnyka - 570 m, Lednicka - 716 m, Dobczycka - 878 m, Gdowska - 960 m, oraz drogi wojewódzkie: nr 964 - odcinek Wieliczka - Niepołomice, nr 966 - odcinek Wieliczka - Gdów, nr 962 - odcinek Wieliczka - Dziekanowice.

Stan ogólny dróg nie jest zadowalający, konieczne jest utwardzenie wielu odcinków oraz modernizacja już utwardzonych, asfaltowych - zniszczonych. Dotyczy to wielu odcinków ulic oraz dróg gminnych i powiatowych o znaczeniu lokalnym. Wszystkie wsie w gminie posiadają połączenia komunikacyjne z siedzibą gminy w większości usługi te wykonywane są przez przewoźników prywatnych. Nasycenie ilości połączeń komunikacyjnych należy uznać za dobre.

6.2. Gospodarka wodno-ściekowa

6.2.1. Sieć wodociągowa

Z systemu zbiorowego zaopatrzenia w wodę w mieście i Gminie Wieliczka korzysta obecnie ok. 38,9 tys. osób, co stanowi ok. 80% mieszkańców Gminy, a zużycie wody na 1 mieszkańca wynosi ok. 90 litrów na dobę. Gmina Wieliczka nadal prowadzi rozbudowę sieci wodociągowej. Łączna długość sieci wodociągowej na terenie miasta Wieliczka wyniosła 239,4 km (w tym przyłącza 126,8 km), a w obszarze wiejskim Gminy 487,0 km (w tym przyłącza 202,4 km). Do sieci wodociągowej podłączonych jest ogółem ok. 10 000 budynków mieszkalnych. Na terenie gminy nie ma ujęć do celów przemysłowych. Zakłady przemysłowe korzystają do celów produkcyjnych z zasobów wody pitnej. Liczba podłączeń do sieci wodociągowej wynosiła na koniec 2006r. 11.176 szt., w tym 3.917 szt. na terenie Miasta Wieliczka.

Źródła zaopatrzenia miasta i gminy w wodę to:

- ujęcie wód trzeciorzędowych w Krakowie - Bieżanowie, 4 studnie o łącznej wydajności 4000 m³/d,
- ujęcie wód głębinowych 2 studnie w Węgrzcach Wielkich i Małej Wsi - 134 m³/d,
- zakup wody z wodociągu Raba - 1.366 m³/d.

Urządzenia wodociągowe stanowiące integralną część sieci wodociągowej to:

- hydrofornie 8 obiektów,
- zbiorniki wody przepływowe, końcowe-miasto ul. Pułaskiego - 3000 m³, Roźnowa - 2000 m³,
- zbiorniki przepływowe, końcowe - gmina: Koźmice Wielkie 300 m³, Gorzków 1000 m³, Raciborsko 300 m³, Mietniów 1000 m³, Węgrzce Wielkie 200 m³ + 1000 m³.

Przez teren gminy przebiegają dwa główne rurociągi o średnicy 1.400 mm i 1.000 mm, służące do zaopatrzenia miasta Krakowa i okolic. Znajdują się również zbiorniki służące do magazynowania wody w Gorzkowie i Sierczy (największe w Europie).

Ogółem, pobór wody z sieci wodociągowej na potrzeby miasta i gminy wynosi ok. 4000 m³/d.

6.2.2. Sieć kanalizacyjna

W gminie Wieliczka długość zbiorczej sieci kanalizacyjnej wynosi 138,2 km (w tym 67,3 km przyłącza). O ile miasto Wieliczka jest w większości skanalizowane, to brak sieci kanalizacyjnej występuje na terenach wiejskich w większości sołectw.

Ścieki komunalne z miasta Wieliczki odprowadzane są do miejskiej oczyszczalni ścieków w Krakowie - Płaszowie - odbiornikiem jest rzeka Drwina Długa, dopływ rzeki Wisły. Oczyszczalnia ta warunkuje mechaniczny proces oczyszczania ścieków. Na terenie Gminy systemem kanalizacji objęta została wieś Węgrzce Wielkie, gdzie funkcjonują dwie oczyszczalnie – jedna typu KOS (Węgrzce Wielkie Kompleks C), druga typu TMB (Węgrzce Wielkie Kompleks A). Oczyszczają ścieki bytowo-gospodarcze z miejscowości Węgrzce Wielkie oraz z Małej Wsi, Strumian i Kokotowa.

W ostatnich latach gmina zaczęła realizować program uporządkowania gospodarki ściekowej. Zrealizowane zostały małe przydomowe oczyszczalnie ścieków, oczyszczające ścieki z gospodarstw domowych, jak również zbiorcze oczyszczalnie, oczyszczające ścieki z kilkunastu gospodarstw.

Na terenie gminy funkcjonuje obecnie 347 przydomowych oczyszczalni ścieków, w tym 103 szt. stanowią własność gminy. Małe, przydomowe oczyszczalnie znajdują się we wsiach: Gorzków - 90 szt., Byszyce - 74 szt., Janowice - 4 szt., Raciborsko - 56 szt., Koźmice Wielkie - 96 szt., Koźmice Małe - 9 szt., Siercza - 6 szt., Sułków - 2 szt., Sygneczów - 2 szt., Śledziejowice - 2 szt., Zabawa - 4 szt., miasto Wieliczka - 4 szt.

Na terenie gminy znajdują się również małe oczyszczalnie ścieków zlokalizowane bezpośrednio przy szkołach, przedszkolach, remizach OSP, oraz niektórych drobnych zakładach produkcyjnych. Istniejące oczyszczalnie ścieków zlokalizowane na terenie gminy są oczyszczalniami mechaniczno-biologicznymi opartymi o metody osadu czynnego lub błony biologicznej. Łącznie na terenie Gminy znajduje się 13 lokalnych oczyszczalni ścieków o łącznej przepustowości 77,5 m³/d. Odbiornikami oczyszczonych ścieków są cieki wodne powierzchniowe.

Na terenie Miasta i Gminy Wieliczka znajduje się system kanalizacji odprowadzającej wody opadowe. Część tej kanalizacji to kanalizacja ogólnospławna (19 km). Łączna długość kanalizacji deszczowej wynosi ok. 40 km.

W Mieście Wieliczka znajduje się punkt ścieków dowożonych. Punkt ten znajduje się na terenie ZGK w Wieliczce przy ul. Jedybaka.

6.3. Gospodarka odpadami

Gospodarka odpadami w gminie Wieliczka prowadzona jest w oparciu o uchwałę Rady Miejskiej w Wieliczce nr LVII/486/2006, z dnia 19 czerwca 2006 roku, w sprawie: Regulaminu utrzymania czystości i porządku na terenie Gminy Wieliczka. Odpady gromadzone są w specjalnych pojemnikach i kontenerach i wywożone są przez zakłady posiadające odpowiednie zezwolenie na transport odpadów komunalnych.

6.4. Zaopatrzenie w gaz

Miasto Wieliczka, oraz wszystkie sołectwa gminy są zgazyfikowane. Ogólny stan zgazyfikowania oceniany jest jako dobry.

6.5. Energetyka

Na obszarze gminy Wieliczka występuje sieć linii elektroenergetycznych niskiego oraz średniego i wysokiego napięcia. Sieć przesyłowa wykonana jest liniami napowietrznymi. W chwili obecnej potrzeby gminy na energię elektryczną są zbilansowane i w pełni zabezpieczone z istniejącego systemu energetycznego.

6.6. Telekomunikacja

W Gminie Wieliczka wszystkie miejscowości posiadają kablową sieć telefoniczną sterowaną przy pomocy central automatycznych. Ponadto wybudowane są maszty telefoniczne we wsiach: Węgrzce Wielkie, Raciborsko, Czarnochowice, Byszyce, Koźmice Wielkie i Sygnezów umożliwiające instalowanie nowych telefonów przy pomocy telefonicznych łączy radiowych, oraz funkcjonowanie na szeroką skalę telefonii komórkowej. Telefonizacja gminy dokonana została w latach 1990-2002.

7. Charakterystyka infrastruktury społecznej

7.1. Szkolnictwo i oświata

Na terenie gminy działają:

- Przedszkola: Samorządowe - 8 (4 miejskie i 4 wiejskie)
 - Prywatne – 2
 - Prywatne na prawach publicznych – 1
- Szkoły podstawowe - 17 (w tym 3 miejskie) + Szkoła Muzyczna,
- Gimnazja: Publiczne - 5 (w tym 1 miejskie)
 - Niepubliczne - 1
- Świetlice szkolne - 21 (w tym 4 miejskie),
- Poradnia Psychologiczno-Pedagogiczna – 1

Przedszkola prowadzą łącznie 22 oddziały, do których uczęszcza 525 dzieci. W szkołach podstawowych jest 189 oddziałów, do których uczęszcza 3.648 dzieci.

Najbardziej mało liczebne szkoły: (w Sygnezowie: 6 oddziałów - 77 dzieci i w Byszycach: 6 oddziałów - 90 dzieci).

W gimnazjach jest 67 oddziałów - ok. 1.670 dzieci.

Baza dydaktyczna placówek oświatowych wymaga rozbudowy w Wieliczce i Węgrzcach Wielkich.

Słabe jest wyposażenie placówek szkolnych w sale gimnastyczne wraz z zapleczem. Zachodzi konieczność budowy sal gimnastycznych przy gimnazjum w Dobranowicach oraz szkołach podstawowych w Sierczy, Podstolicach, Janowicach, Mietniowie i Raciborsku i Golkowicach.

7.2. Kultura

Centrum Kultury i Turystyki to gminna instytucja kultury istniejąca od 1 lutego 2006 roku, której organizatorem jest Gmina Wieliczka. Centrum realizuje zadania w dziedzinie wychowania, edukacji i upowszechniania kultury. Propaguje miasto jako atrakcyjną miejscowość wypoczynkową, podkreślając jej walory kulturowe i turystyczne. Prowadzi Punkt Informacji Turystycznej i Kulturalnej. W ofercie programowej znajdują się całoroczne zajęcia stałe i cykliczne oraz imprezy okazjonalne. CKiT jest organizatorem koncertów, turniejów, konkursów, przeglądów, wernisaży i wystaw, spektakli teatralnych, konfrontacji artystycznych. Realizuje jedną z najważniejszych imprez wielickich Dni Świętej Kingi, patronki górników i Kopalni Soli, która stała się symbolem święta Wolnego Królewskiego Górniczego Miasta

Wieliczki.

Kopalnia Soli Wieliczka, z którą ściśle kojarzona jest gmina Wieliczka, to nie tylko znana w kraju i na świecie trasa turystyczna, lecz również miejsce szeregu różnorodnych imprez. Wśród organizowanych przez Kopalnię imprez na szczególną uwagę zasługuje cykl „Spotkań w głębi”, które odbywają się w ostatnią niedzielę każdego miesiąca i stanowią swoisty podziemny salon artystyczny. Organizatorzy zapraszają ludzi sztuki 135 m pod ziemię do komory Haluszka, gdzie zaproszeni artyści opowiadają o swoim artystycznym rzemiośle. Spotkania te mają tu swoją renomę i stałe grono odbiorców. „Wieczór Wielicki” jako jedna z wielu ofert Kopalni jest spotkaniem, które nawiązuje do tradycyjnych obrzędów górniczych, szczególnie do karczmy piwnej. Dodatkowym jego atutem i gwarantem wysokiej jakości są aktorzy krakowscy, którzy prowadzą tę imprezę. Targi Mineralów, Skamieniałości i Bizuterii również stanowią istotny element oferty Kopalni, powyższa impreza bowiem mając charakter międzynarodowy prezentujący niestandardową biżuterię w scenerii wnętrza Ziemi przyciąga spore rzesze osób tak z kraju, jak i zagranicy. Konkurs Wielickich Szopek Bożonarodzeniowych z kolei podtrzymując tradycję rzeźbiarską górników, stanowi okazję dla turystów zapoznania się z tego typu działalnością i lokalną tradycją. Z uwagi na wyjątkowo oryginalną i atrakcyjną scenerię Kopalnia stanowi idealną bazę pod różnego rodzaju uroczystości: konferencje, koncerty, występy, bankiety, bale czy nawet spotkania kameralne. Przyczynia się jednocześnie do wspierania tradycji lokalnej Wieliczki. Ponadto, przygotowuje specjalne programy z myślą o najmłodszych, które łączą treści dydaktyczne z zabawą.

Muzeum Żup Krakowskich jest jednym z największych muzeów górniczych Europy, jednym z 14 muzeów państwowych w Polsce. Posiada dwie ekspozycje stałe:

- Ekspozycja podziemna

Zlokalizowana na III poziomie zabytkowej kopalni soli w Wieliczce (na głębokości 135 m), wpisanej w 1978 r. na pierwszą Międzynarodową Listę Dziedzictwa Kulturalnego i Przyrodniczego UNESCO, uznanej w 1994 r. przez Prezydenta Rzeczypospolitej za Pomnik Historii.

- Ekspozycja na powierzchni

W średniowiecznym Zamku Żupnym stanowiącym siedzibę zarządu saliny od końca XIII w. do 1945 r., wyremontowanym po zniszczeniach wojennych, a następnie przekazanym do użytku muzeum, z racji tradycji górniczych kopalni wielicko-bocheńskich. Kopalnia Soli Wieliczka – jeden z najstarszych zakładów przemysłowych na świecie, którego początki sięgają średniowiecza, a mianowicie XII. Przez całe stulecia była źródłem bogactwa państwa

i materialnym fundamentem kultury – dzisiaj jest jednym z najchętniej odwiedzanych polskich obiektów turystycznych. Kilkusetletnia eksploatacja złoża soli kamiennej ukształtowała obecny wygląd wyrobisk górniczych. Ukryte pod miastem, usytuowane na dziewięciu poziomach, sięgają głębokości 327 m. Podziemna Wieliczka to blisko 300 km chodników i ok. 3000 komór. Część udostępniona dla turystów obejmuje 3,5 kilometrowy odcinek, położony na głębokości od 64 m do 135 m.

Muzeum Techniki jest nowootwartym muzeum w Wieliczce. Posiada zbiory różnych starych urządzeń AGD, motoryzacji. Znajduje się w budynku drewnianym z XIX w. po starym zegarmistrzu.

W mieście Wieliczka działa Biblioteka Publiczna, która istnieje od maja 1945 r. Od tej pory kilkakrotnie zmieniała siedzibę i nazwę, nazywając się kolejno:

- Miejska Biblioteka Publiczna w Wieliczce (1945-1975)
- Biblioteka Publiczna Miasta i Gminy Wieliczka (1975-2000)
- Powiatowa i Miejska Biblioteka Publiczna w Wieliczce (2000 –)

7.3. Turystyka

O randze turystycznej Wieliczki decyduje obecność na jej terenie Kopalni Soli Wieliczka wpisanej w 1978 r. na Pierwszą Światową Listę Dziedzictwa Kulturowego i Przyrodniczego UNESCO. Podziemna trasa turystyczna stanowi najważniejszy produkt turystyczny Wieliczki decydujący o jej tożsamości na rynku krajowym i zagranicznym. Obok tej głównej atrakcji turystycznej, Wieliczka posiada szereg interesujących zabytków architektury naziemnej związanej z historią i kulturą miasta.

W gminie Wieliczka krzyżują się szlaki turystyczne:

- Szlak architektury drewnianej

Trasa beskidzka nr 4 (pogórza Beskidzkiego). Trasa biegnie od skansenu w Dobczycach przez między innymi Raciechowice, Nowy Sącz, Stary Sącz, do cerkwi w Wojkowej. Na trasie znajduje się również Kościół św. Sebastiana w Wieliczce.

- Szlak Kopalniano-Przemysłowy (szlak techniki)

Szlak ma długość 438 km i biegnie przez Klucze, Bukowno, Chrzanów, Tenczynek, Czerna, Dębnik, Niedźwiedzia Góra, Nawojowa Góra, Skawina, Kraków, Wieliczka-Kopalnia Soli, Dobczyce, Bochnia, Brzesko, Tarnów, Tuchów, Libusza, Gorlice, Grybów, Kamionka Wielka, Nawojowa, Nowy Sącz, Klęczany, Gaboń, Kluszkowce, Nowy Targ.

- Szlak "żółty" turystyki pieszej i rowerowej, Wieliczka-Dobczyce.

Z Wieliczki szlak wiedzie koło Zamku Żupnego, Kościoła św. Klemensa przez Rynek Górny do Kościoła św. Sebastiana i dalej poprzez Lednicę Górną, Chorągwicę, Dobranowice, Hucisko, Rudnik, Dziekanowice i Przymiarki na Stary Rynek do Dobczyc. Prowadzi on turystę wzniesieniami o licznych, interesujących punktach widokowych, między innymi Chorągwica, przysiółek Granie k. Dobczyc. Szlak posiada znaczne walory krajobrazowe.

- Szlak rowerowy – 23 kilometry po Pogórzu Wielickim

Wieliczka – Siercza – Brzeziny – Pawlikowice – Koźmice Małe – Raciborsko – Grajów – Dobranowice – Sułów – Biskupice – Tomaszkowice – Lednica Górna – Lednica Dolna – Wieliczka. Punkty widokowe zlokalizowane w miejscowościach Pawlikowice, Raciborsko, Biskupice, Tomaszkowice.

- Zielony szlak rowerowy w gminie Wieliczka 15,5 km

Wieliczka – Grabówki – Sygnezów – Podstolice – Janowice – Siercza – Wieliczka

7.4. Sport i rekreacja

Miasto posiada dobrze rozwiniętą sieć urządzeń sportowo-rekreacyjnych. Jej podstawowym elementem są boiska sportowe, hale gimnastyczne, korty tenisowe, kluby fitness, solaria, siłownie, place zabaw, wypożyczalnie sprzętu sportowo-turystycznego itd.

Obecnie największe sportowe sukcesy odnoszą piłkarze KS "Górnik" Wieliczka grający w III lidze, siatkarki i szachiści MKS MOS Wieliczka, bokserzy i koszykarki KS "Górnik", zawodnicy sekcji kung-fu, taekwon-do, karate, koszykarki DKS "Kinga" Wieliczka.

W Wieliczce organizowane są ogólnopolskie turnieje szachowe, siatkówki, kung-fu, taekwon-do. największą atrakcją są imprezy sportowe zorganizowane w Kopalni Soli Wieliczka na głębokości 125 m pod ziemią w komorze "Warszawa". Przy Parku Adama Mickiewicza są położone korty tenisowe. Przy Szybie Daniłowicza jest stadion piłkarski KS "Górnik". W Parku Św. Kingi jest strzelnica.

7.5. Mieszkalnictwo

Gmina wykonuje swoje zadania w zakresie tworzenia warunków do zaspokajania potrzeb mieszkaniowych wykorzystując mieszkaniowy zasób gminy lub w inny sposób np.: poprzez tworzenie warunków dla inwestycji mieszkaniowych, współpracę ze Spółdzielnią

Mieszkaniową, Towarzystwem Budownictwa Społecznego, developerami, prywatnymi właścicielami budynków mieszkalnych czy też przez współpracę z gminami ościennymi.

Mieszkaniowy zasób Gminy Wieliczka tworzą lokale mieszkalne położone w budynkach stanowiących w całości własność Gminy oraz lokale mieszkalne położone w budynkach stanowiących współwłasność Gminy i innych podmiotów tj. osób fizycznych, osób prawnych i Skarbu Państwa.

Mieszkaniowy zasób Gminy Wieliczka tworzą zatem: 204 lokale mieszkalne o łącznej powierzchni 8759,90 m² znajdujące się w budynkach stanowiących 100 % własności Gminy Wieliczka, w budynkach Wspólnot Mieszkaniowych oraz w budynkach posiadających nieuregulowany stan prawnych.

Gmina realizować będzie zadania związane z potrzebami mieszkaniowymi zgodnie z przyjętym Programem Rozwoju Zasobów Mieszkaniowych Gminy Wieliczka na lata 2004 – 2009.

7.6. Bezpieczeństwo publiczne

Burmistrz Miasta i Gminy Wieliczka w zakresie zadań dotyczących bezpieczeństwa realnie ma do swojej dyspozycji dwie siły – Straż Miejską (20 strażników miejskich) i Ochotnicze Straże Pożarne (16 jednostek w tym trzy w systemie ratownictwa pożarowego). Z istoty rzeczy Straż Miejska w zakresie swego działania dba o porządek i bezpieczeństwo w sposób szczególny w Mieście. Natomiast Ochotnicze Straże Pożarne są siłą którą można łatwiej wykorzystywać w terenie, np. do zabezpieczeń w sytuacjach kryzysowych, pożarach, powodziach itp. W odniesieniu do Komendy Powiatowej Policji oraz Komendy Powiatowej Straży Pożarnej Burmistrz nie ma zwierzchnictwa formalnego i może występować jedynie w roli instytucji proszącej. W efekcie tej sytuacji poza dobrze rozumianą współpracą z tymi służbami może liczyć tylko na swoje formacje, czyli Straż Miejską i w drugiej kolejności Ochotnicze Straże Pożarne. Należy dodać, że nie wszystkie jednostki OSP są sprawne, dynamiczne, zapewniające oczekiwaną pomoc i wsparcie.

Zarządzanie kryzysowe jest realizowane zgodnie z wymogami prawa. W gminie działa Zespół Reagowania Kryzysowego oraz jest powołane Miejsko-Gminne Centrum Reagowania Kryzysowego. Centrum Reagowania Kryzysowego spełnia wszelkie wymogi i funkcjonuje w sposób sprawny.

8. Charakterystyka gminy pod względem gospodarczym

Rynek pracy tworzą zakłady przemysłowe, przedsiębiorstwa produkcyjno - usługowe, usługi (handel, gastronomia, itd.) oraz instytucje i urzędy publiczne. Największym przedsiębiorstwem jest Kopalnia Soli, która zatrudnia ok. 600 pracowników.

Miasto dysponuje sporą ilością wolnych terenów, które mogą być wykorzystane pod inwestycje przemysłowe, wszelkiego rodzaju usługi, budownictwo mieszkaniowe oraz rozwoju infrastruktury turystyczno-rekreacyjnej.

Miasto charakteryzuje się bardzo dobrze rozwiniętą siecią gastronomiczną w skład której wchodzi restauracje, kawiarnie, bary, piwiarnie, jadłodajnie i fast-foody.

Na terenie Gminy jest 77 podmiotów gospodarki narodowej sektora publicznego oraz 4 760 sektora prywatnego (dane wg Urzędu Statystycznego w Krakowie z 2006r.).

W sektorze publicznym są:

- państwowe i samorządowe jednostki prawa budżetowego – 68,
- przedsiębiorstwa państwowe – 1,
- spółki handlowe – 3.

W sektorze prywatnym są:

- osoby fizyczne prowadzące działalność gospodarczą – 3 908,
- spółki handlowe – 202,
- spółki handlowe z udziałem kapitału zagranicznego – 38,
- spółdzielnie – 13,
- fundacje – 7,
- stowarzyszenia i organizacje społeczne – 77.

Wieliczka jest też ważnym ośrodkiem usługowym dla mieszkańców powiatu. Jest tu także dobrze rozwinięta sieć handlowa:

- Supermarkety: Lidl, Biedronka, Avita
- Inne obiekty handlowe: SDH Kinga, Praxi, targowisko
- Wiele sklepów z artykułami przemysłowymi oraz spożywczymi.

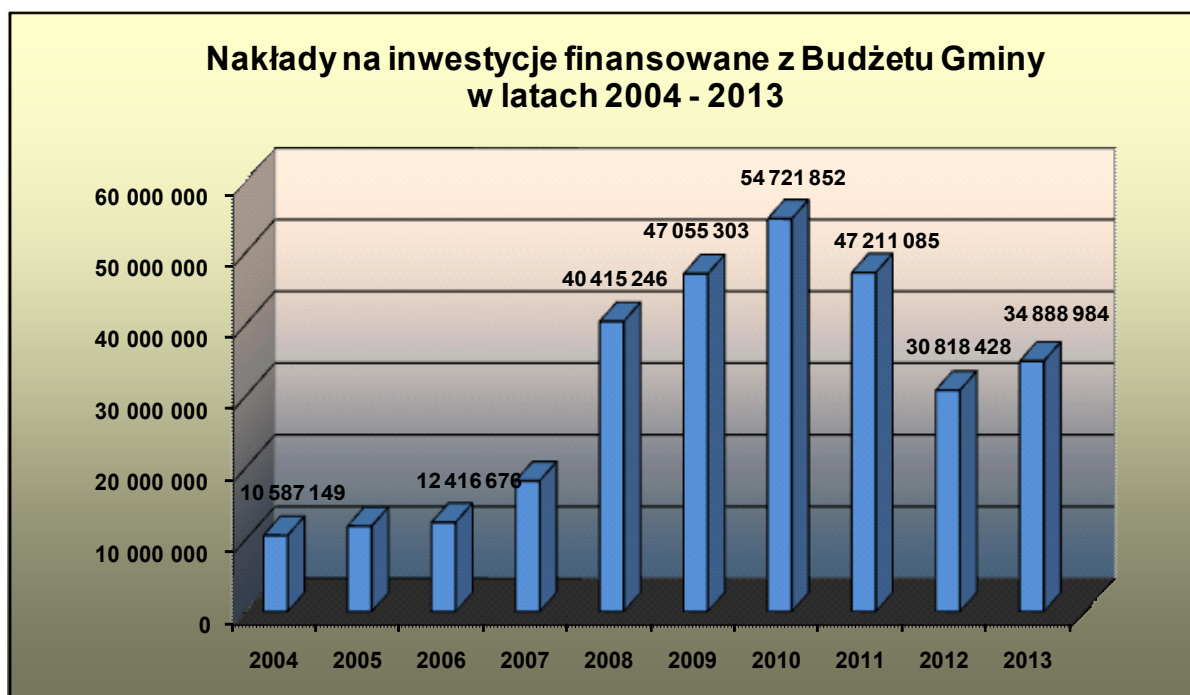
9. Budżet Gminy Wieliczka

Gospodarka finansowa Gminy prowadzona jest w oparciu o budżet Gminy, który każdego roku zostaje opracowany zgodnie z ustawą o finansach publicznych i ustawami towarzyszącymi budżetowi. Budżet Gminy obejmuje dane o dochodach i wydatkach budżetowych, w układzie klasyfikacji budżetowej i w układzie zadań oraz przychodach budżetu Gminy. Na przychody Gminy składają się: dochody własne Gminy, dotacje, subwencje oraz pomoc finansowa z funduszy Unii Europejskiej. Strukturę wydatków stanowią wydatki bieżące i wydatki majątkowe

Poniżej przedstawiono tabelaryczne i graficzne zestawienie nakładów finansowych na zadania inwestycyjne: w tym inwestycyjne, wykonane w latach 2004-2006 i planowane w latach 2007-2013.

Wydatki inwestycyjne w latach 2004 – 2013 [zł]									
Wykonane [zł]			Planowane [zł]						
2004	2005	2006	2007	2008	2009	2010	2011	2012	2013
1	2	3	4	5	6	7	8	9	10
10 587 149	11 886 813	12 416 676	18 197 155	54 179 046	74 809 838	107 192 427	78 650 715	42 472 428	40 138 984

Rys. Opracowano na podstawie sprawozdań finansowych Gminy do roku 2006



Rys. Wartość nakładów na inwestycje z Budżetu Gminy w latach 2004 - 2013

10. Analiza SWOT

Analiza SWOT jest powszechnie stosowaną metodą wspierającą opis i diagnozę pozycji rozwojowej obszarów. Pozwala ona na uporządkowanie wiedzy o charakterystyce danego obszaru w układzie czterech kategorii: mocnych stron, słabych stron, szans i zagrożeń, przy czym poszczególne kategorie definiowane są jako:

a/ mocne strony - pozytywne cechy rzeczywistości,

b/ słabe strony - negatywne cechy rzeczywistości,

c/ szanse - pozytywne tendencje, jakie niesie przyszłość oraz pozytywne okoliczności tkwiące w otoczeniu,

d/ zagrożenia - negatywne tendencje, jakie niesie przyszłość oraz negatywne okoliczności tkwiące w otoczeniu.

W trakcie prac nad wytycznymi do Strategii Rozwoju Gminy Wieliczka zdiagnozowane zostały cechy charakterystyczne gminy mające podstawowe znaczenie dla jej rozwoju, które można scharakteryzować w sposób następujący:

Mocne strony:

1. Lokalizacja - położenie gminy w pobliżu Krakowa,
2. Lokalizacja zabytkowej kopalni soli w Wieliczce (obiekt turystyczny),
3. Łatwy dostęp do lotniska w Balicach,
4. Bezpośredni dostęp do autostrady,
5. Proturystyczna świadomość mieszkańców,
6. Siedziba władz lokalnych,
7. Istnienie elementów więzi społecznej,
8. Istnienie bazy oświatowej i sieci szkół,
9. Dogodna dla działalności gospodarczej i turystycznej lokalizacja gminy,
10. Duża liczba podmiotów gospodarczych,
11. Wyedukowane społeczeństwo,
12. Potencjał ludzki - dużo młodych ludzi,
13. Dziedzictwo kulturowe (architektura sakralna, urbanistyka),
14. Dobrze rozbudowana baza noclegowa i gastronomiczna,
15. Dobra baza lokalowa - Wiejskie Domy Kultury, Remizy OSP.

Słabe strony:

1. Niewielka podaż pracy
2. Rozdrobniona struktura własnościowa gruntów,
3. Niewykorzystana baza szkolna do zajęć pozalekcyjnych,
4. Brak zorganizowanego centrum edukacyjno-sportowego,
5. Zły stan techniczny dróg i ulic (wielu zarządców)
6. Zdegradowana substancja mieszkaniowa - kamienice czynszowe,
7. Brak uzbrojonych terenów do inwestowania i zamieszkania,
8. Brak sieci kanalizacyjnej w większości sołectw,
9. Bariery mentalne - podziały społeczne,
10. Brak wolnych mieszkań komunalnych - socjalnych,

Szanse:

1. Możliwość pozyskania środków,
2. Bliskość Krakowa - dogodne położenie geograficzne,
3. Położenie przy ważnych szlakach komunikacyjnych - autostrada, lotnisko,
4. Rozwijający się zewnętrzny rynek turystyczny,
5. Renoma Kopalni Soli w Wieliczce na arenie międzynarodowej,
6. Dostęp do fachowej kadry,
7. Sensowna polityka pro rozwojowa dla przedsiębiorczości,
8. Sypialnia miast, napływ ludności spoza terenu gminy - rozwój budownictwa mieszkaniowego, dodatnie saldo migracji,
9. Członkostwo w UE,
10. Możliwość wykorzystania wyrobisk poźwirowych na obiekty rekreacyjne.

Zagrożenia:

1. Przepisy cedujące na gmin zbyt wiele zadań jako obowiązki bez zabezpieczenia środków na ich realizację,
2. Występujące problemy patologii społecznej,
3. Niekorzystne trendy społeczne i demograficzne,
4. Polityka Państwa (fiskalna),
5. Utrzymanie obecnego modelu finansowania samorządu,
6. Duże bezrobocie.

11. Działania zmierzające do poprawy sytuacji w Gminie Wieliczka

11.1. Działania w zakresie poprawy gospodarki wodno-ściekowej gminy oraz zwiększenie standardu życia mieszkańców

Zakłada się, że ilość mieszkańców podłączonych do systemu wodociągowego będzie systematycznie wzrastać, lecz dynamika ta nie będzie wysoka. Nowe podłączenia będą miały miejsce do istniejącej sieci wodociągowej i w znacznej mierze będą dotyczyły nowych mieszkańców licznie osiedlających się w Wieliczce. Liczba wniosków o podłączenie złożonych w poprzednich latach oraz na początku 2007r. wskazuje, że prognozy demograficzne są korzystne, będzie to czynnik wpływający na zwiększanie się ilości osób podłączonych do wodociągów.

Przyjęto, że do zbiorczego systemu wodociągowego na obszarze Gminy docelowo podłączonych będzie 82,3% gospodarstw domowych. Pozostali mieszkańcy korzystać będą z własnych ujęć wody.

W roku 2008 planuje się dokończenie budowy wodociągu Pogórze umożliwiającego podłączenie posesji w Grabówkach i Golkowicach, a w kolejnych dwóch latach rozbudowę sieci wodociągowej.

W zakresie odbioru ścieków zakłada się, że:

- w wyniku realizacji Projektu planuje się podłączenie 12 053 dodatkowych mieszkańców do systemu kanalizacji (z uwzględnieniem mieszkańców podłączonych w przyszłości ustalonych w oparciu o wydane pozwolenia na budowę, lecz bez uwzględnienia miejsc noclegowych),
- w wyniku realizacji Projektu planuje się przełączenie do nowego systemu 5 585 mieszkańców obecnie podłączonych do istniejącego systemu kanalizacji:
 - 2 133 mieszkańców zostanie przełączonych z obecnie istniejącej sieci kanalizacji na terenie Węgrzc Wielkich, Kokotowa, Małej Wsi oraz Strumian do zlewni oczyszczalni ścieków Kraków-Płaszów,
 - 3 452 mieszkańców miasta Wieliczki zostanie przełączonych z obecnie istniejącej sieci ogólnospławnej do sieci sanitarnej,
- wzrost wskaźnika skanalizowania na obszarze projektowanej aglomeracji oraz sprzedaży usług nastąpi również z powodu podłączania się nowych mieszkańców do już istniejącej kanalizacji. Dotyczy to osób, które już wystąpiły lub będą występować z wnioskami o podłączenie do sieci kanalizacyjnej (ma to związek z osiedlaniem się nowych mieszkańców na terenie Wieliczki, a także osób, które mieszkają w pobliżu sieci kanalizacyjnych oddanych w ostatnim okresie do eksploatacji),
- obecnie stopień skanalizowania na obszarze planowanym do włączenia do aglomeracji

krakowskiej (z uwzględnieniem Węgrzc Wielkich) wynosi łącznie ok. 52,0 %, natomiast w wyniku Projektu oraz bieżących podłączeń do już istniejącej kanalizacji planuje się, że wskaźnik skanalizowania na powyższym obszarze wyniesie w 2012 r. 86,3 %. Przewidywany wskaźnik skanalizowania na obszarze projektowanej aglomeracji wyniesie w 2015 r. 90,0 %, natomiast docelowy wskaźnik dla 2031 r. osiągnie poziom 92,5 % gospodarstw domowych. Pozostali nieskanalizowani mieszkańcy będą gromadzić ścieki w zbiornikach bezodpływowych, a następnie wywozić je do punktu zlewnego lub oczyszczać je w oczyszczalniach przydomowych albo oczyszczalniach lokalnych i wiejskich,

- jednostkowe zużycie ścieków będzie się kształtowało na zbliżonym poziomie do obecnego, tj. w granicach 90-91 l/osobę/dzień.
- po przełączeniu systemu kanalizacyjnego ze zlewni Węgrzce Wielkie na system odprowadzający ścieki do zlewni Krakowa-Płaszowa jakość oczyszczanych ścieków poprawi się, ponieważ oczyszczalnie w Węgrzcach Wielkich nie spełniają norm.

W przyjętym przez Radę Miejską w Wieliczce programie wykonania sieci kanalizacyjnej na lata 2007-2015 zakłada się wykonanie 189,1 km sieci, oraz 1.639 szt. przydomowych oczyszczalni ścieków..

Budowę sieci kanalizacyjnej o przydomowych oczyszczalni ścieków przewiduje się we wsiach: Czarnochowice, Śledziejowice, Zabawa, Lednica Górna, Siercza, Grabówki, Mietniów, Sułków, Janowice, Chorągwica, Koźmice Małe, Sygneczów, Koźmice Wielkie, Byszyce, Dobranowice, Gorzków, Grajów, Jankówka, Pawlikowice, Podstolice, Raciborsko, Rożnowa, Brzegi i Grabie oraz osiedlach: Bogucice, Kościuszki, Ogrodowe, Zdrojowe i Lekarka. Przewidziana do realizacji jest kanalizacja rozdzielcza w mieście Wieliczka.

11.2. Działania w zakresie poprawy stanu infrastruktury społecznej

Zadanie to dotyczy przede wszystkim poprawy stanu istniejącej infrastruktury edukacyjnej. Na terenie gminy zlokalizowanych jest 17 szkół podstawowych (w tym 3 miejskie), 1 Szkoła Muzyczna oraz 5 gimnazjów (w tym 1 miejskie i 1 niepubliczne we wsi Podstolice). Łącznie w 22 placówkach uczy się ok. 5.300 uczniów. Przewiduje się spadek liczby uczniów w najbliższych latach, co może doprowadzić do redukcji szkół o małej ilości uczniów. Stan niektórych placówek może budzić wiele zastrzeżeń. Stąd też w programie inwestycyjnym na lata 2007-2013 przewiduje się do realizacji następujące zadania:

- budowę Centrum Edukacyjno-Rekreacyjnego w Wieliczce, w skład, którego wchodzi hala sportowa, kryta pływalnia i ośrodek szkoleniowy.

- rozbudowę Szkoły Podstawowej w Węgrzcach Wielkich,
- rozbudowę Szkoły Podstawowej nr 3 w Wieliczce wraz z salą gimnastyczną,
- modernizację Szkoły Podstawowej nr 2 w Wieliczce

Wiele szkół nie posiada odpowiedniej bazy dla zapewnienia prowadzenia zajęć wychowania fizycznego. W tym zakresie przewiduje się:

- budowę sali gimnastycznej przy Szkole Podstawowej w Podstolicach,
- budowę sali gimnastycznej przy Szkole Podstawowej w Raciborsku,

W związku z napływem ludności z zewnątrz. i stałą tendencją wzrostu mieszkańców Gminy konieczna jest poprawa infrastruktury przedszkolnej poprzez budowę przedszkoli w Wieliczce i Krzyszkowicach, rozbudowę przedszkola w Strumianach oraz przebudowę przedszkola w Śledziejowicach.

Kolejnym obszarem, który wymaga dodatkowych nakładach jest przystosowanie Ośrodków Zdrowia dla potrzeb osób niepełnosprawnych. Stąd też w latach 2007-2013 planuje się modernizację Ośrodków Zdrowia w Chorągwicy, Węgrzcach Wielkich i Wieliczce.

11.3. Działania w zakresie infrastruktury komunikacyjnej

Głównym zadaniem z zakresu infrastruktury komunikacyjnej prowadzącej do realizacji Strategii Rozwoju Gminy Wieliczka, jest stałe polepszanie stanu lokalnej infrastruktury drogowej poprzez budowę, bądź przebudowę dróg gminnych, powiatowych i wojewódzkich modernizację ulic i chodników, w celu osiągnięcia jak najwyższych standardów jakości oraz bezpieczeństwa.

Większość z planowanych inwestycji ma za zadanie zwiększenie komfortu mieszkańców korzystających z dróg gminnych oraz ułatwienie dostępu do miejsc zamieszkania lub obszarów prowadzenia działalności gospodarczej. Koniecznym jest właściwe oznakowanie i wykonanie jednolitych przystanków komunikacji zbiorowej, oraz zapewnienie jednolitych tablic ogłoszeń na terenie gminy Wieliczka.

W ramach budowy i przebudowy infrastruktury komunikacyjnej planuje się realizację m.in. następujących przedsięwzięć:

- **Na drogach wojewódzkich:**
 - budowa ronda na skrzyżowaniu drogi nr 966 z Wschodnim Obejściem Wieliczki,
 - modernizacja drogi wojewódzkiej Kasina Wielka – Dobczyce – Wieliczka,
 - budowa chodników i zatok w ciągu drogi wojewódzkiej Kasina Wielka – Dobczyce – Wieliczka na terenie Gminy Wieliczka,

- budowa chodnika wzdłuż drogi wojewódzkiej wraz z odwodnieniem oraz przebudową zatok przystankowych na odcinku drogi Zabawa – Sułków,
- budowa chodnika w ciągu drogi wojewódzkiej nr 966 na terenie Gminy Wieliczka,
 - Na drogach powiatowych:
- przebudowa drogi powiatowej nr 2009K i 2012K wraz z chodnikiem na odcinku Węgrzce Wielkie – Kokotów – Czarnochowice,
- przebudowa drogi powiatowej nr 2028K w Grabówkach , 2031K w Brzegach, 2032K w Koźmicach Wielkich, 2011K w Grabiu, 2013K w Sułkowie
- budowa i przebudowa chodników przy drogach powiatowych w Wieliczce, Małej Wsi, Sułkowie, Byszycach, Grabiu, Grabówkach, Mietniowie, Chorągwiczy, Podstolicach, Gorzkowie, Czarnochowicach, Sierczy, Śledziejowicach
- budowa wiat przystankowych przy drogach powiatowych,
 - **Na drogach gminnych :**
- Przebudowa ulic gminnych w Wieliczce: Chopina, Daniłowicza, Dembowskiego, Goliana, Piłsudskiego, Powstania Warszawskiego, Słowackiego, Braci Kordulów, Czarnochowska, Graniczna, Kochanowskiego, Korpala, Batalionów Chłopskich, Armii Krajowej, Piękna, Spokojna, Urocza, Mała, Na Stoku, Poprzeczna, Skarbnika, Willowa, Zajazdowa, Zakole, Zaulek, Garbarska, Kopernika, Matejki, Nowy Świat, Szpitalna, aleja przy Parku Mickiewicza, Jagielskiego, Nowa, Pułaskiego, Sebastiana, Sowińskiego, Żółkiewskiego, Wiejska, Bogucka, Leśna, Narutowicza, Orzechowa, Pasternik, Topolowa, Winnicka, Za Torem, Akacyjowa, Św. Kingi, Św. Barbary, Solna, Krakowska, Mieszka I, Długosza, Mierzączka, Mieszcząńska, W.Pola, Wierzynka, Słowackiego.
- Przebudowa dróg gminnych we wsiach: Byszyce, Brzegi, Chorągwica, Czarnochowice, Dobranowice, Golkowice, Gorzków, Grabówki, Grajów, Janowice, Kokotów, Koźmice Małe, Koźmice Wielkie, Lednica Górna, Mała Wieś, Mietniów, Pawlikowice, Podstolice, Raciborsko, Roźnowa, Siercza, Strumiany, Sułków, Sygnezów, Śledziejowice, Węgrzce Wielkie, Zabawa.

11.4. Działania w zakresie kultury, turystyki i rekreacji

Gmina szczególnie musi dbać o swoje dziedzictwo kulturowe oraz przyrodnicze, stąd też bardzo ważne są wszelkie prace na rzecz renowacji tych obiektów, które mogą wpłynąć na atrakcyjność turystyczną gminy. Do takich przedsięwzięć zaliczyć należy rewitalizację Miasta Wieliczka oraz rewitalizację zieleni miejskiej na terenie miasta ze szczególnym uwzględnieniem Rewitalizacji Parku Adama Mickiewicza. W ramach projektu „Rewitalizacja poprzez przywrócenie wartości historycznej miastu Wieliczka” realizowane będą następujące zadania:

- Rewitalizacja Centrum Miasta,
- Rewitalizacja Parku Adama Mickiewicza,
- Rewitalizacja terenów przy torach kolejowych,
- Przebudowa Placu Targowego „Bednarka”,
- Zagospodarowanie stoku „Pod Baranem”,
- Wzniesienie pomnika Ojca Świętego,
- Ochrona zabytków, renowacja kapliczek,
- Rozbudowa Cmentarza Komunalnego.

W związku z wykazywaniem w wielu badaniach pogarszającym się stanem sprawności fizycznej dzieci i młodzieży, w najbliższych latach główny nacisk położony zostanie na stworzenie nowoczesnej i spełniającej wszystkie wymogi bazy sportowej w postaci budowy Centrum Edukacyjno-Rekreacyjnego w Wieliczce (będzie to obiekt posiadający halę sportowo-widowiskową, zespół basenów wraz całym zapleczem edukacyjnym). Realizacja niniejszego przedsięwzięcia umożliwi korzystanie z obiektu przez wszystkich mieszkańców gminy, w zależności od zgłaszanego zapotrzebowania. Takie podejście na pewno zwiększy również atrakcyjność gminy jako ośrodka, w którym organizowane będą liczne imprezy sportowe i kulturalne o zasięgu gminnym i powiatowym. Działanie to można również zaliczyć do interwencji w lokalną strukturę społeczną. Przedsięwzięcie niniejsze posiada opracowaną dokumentację projektowo- kosztorysową oraz pozwolenie na budowę.

W ramach rozbudowy infrastruktury sportowej planuje się budowę obiektów sportowych w Golkowicach, Pawlikowicach, Chorągwicy, Byszycach, Grabiu, Sierczy i Koźmicach Wielkich, a także modernizacja boisk sportowych przy Szkole Podstawowej nr 3 w Wieliczce, budowa boiska sportowego przy Szkole Podstawowej w Koźmicach Wielkich oraz budowa budynku Klubu Sportowego WIELICZANKA. Dla najmłodszych powstaną kolorowe, wyposażone w atestowane urządzenia place zabaw w Wieliczce, Małej Wsi, Sułkowie, Byszycach, Brzegach, Krzyszkowicach, Janowicach i Koźmicach Wielkich.

Położenie gminy Wieliczka stanowi jej atut, czyniąc ją jednocześnie obszarem dużego

zainteresowania – rosnącego, pod warunkiem stworzenia z gminy i miasta obszaru atrakcyjnego turystycznie – zbudowania kompleksowej oferty komplementarnej do oferty Kopalni. Konieczne jest zatem stworzenie w mieście i gminie warunków sprzyjających rozwojowi funkcji turystycznych – wydzielenie stref, rozwój infrastruktury technicznej (parkingi, chodniki, ciągi piesze), system wspierania inwestycji. W miejscach skupiających ruch turystyczny (centrum miasta, dworzec kolejowy) rewitalizacja miasta poprawi jego wizerunek w zakresie estetycznym. Budowane Centrum Edukacyjno – Rekreacyjne będzie stanowić ofertę uzupełniającą do słabo rozwiniętego zaplecza uzdrowskowo-rekreacyjnego.

Obszary bogate przyrodniczo położone w Brzegach zostaną zagospodarowane jako tereny zielone na cele rekreacyjne.

11.5. Działania w zakresie poprawy wykorzystania i racjonalizacji gospodarowania mieszkaniowym zasobem Gminy Wieliczka

Gospodarkę Mieszkaniową w Gminie Wieliczka należy prowadzić w oparciu o program gospodarowania mieszkaniowym zasobem Gminy Wieliczka w latach 2004 -2009.

Zadaniem podstawowym gminy, wynikającym z ustawy o ochronie praw lokatorów, jest pozyskiwanie do mieszkaniowego zasobu Gminy lokali socjalnych, pomieszczeń tymczasowych i komunalnych lokali mieszkalnych.

W szczególności zasadne wydaje się być przygotowanie i wdrożenie programu pozyskiwania lokali socjalnych i pomieszczeń tymczasowych.

Gmina powinna podjąć działania umożliwiające:

- Pozyskiwanie lokali do mieszkaniowego zasobu z uwzględnieniem kolejności:
 - przeznaczanie terenów gminnych pod budownictwo mieszkaniowe realizowane przez podmioty, z którymi Gmina podejmie współpracę (np. TBS);
 - pozyskiwanie lokali w zasobach spółdzielni mieszkaniowych poprzez przystępowanie gminy do spółdzielni mieszkaniowych lub kierowanie do spółdzielni osób, którym gmina powinna przyjść z pomocą mieszkaniową;
 - rozbudowę, nadbudowę i przebudowę na cele mieszkalne powierzchni niemieszkalnych w budynkach gminnych oraz wspólnot mieszkaniowych z udziałem gminy;
 - pozyskiwanie zewnętrznych środków finansowych na budownictwo socjalne i komunalne.

- Racjonalne gospodarowanie zasobem mieszkaniowym.
 - opracowanie i bieżąca aktualizacja informatycznej bazy danych o mieszkaniowym zasobie stanowiącym własność Gminy Wieliczka;
 - podjęcie działań zmierzających do intensywnego wychodzenia ze współwłasności poprzez sprzedaż:
 - lokali mieszkalnych ich najemcom, a w przypadku odmowy nabycia lokalu, wykwaterowywanie i sprzedaż tego lokalu na wolnym rynku w drodze przetargu,
 - sprzedaż w drodze przetargu ułamkowych udziałów we własności;
 - monitorowanie potrzeb lokalowych mieszkańców w związku z wypowiedzeniami najmu lokali mieszkalnych.

Zakłada się przyjęcie następujących kierunków działań w zakresie pomocy w zaspokajaniu potrzeb mieszkaniowych:

- przeznaczenie środków z budżetu Gminy na pozyskiwanie prawa do kierowania osób

- do zawarcia umów najmu lokali mieszkalnych realizowanych przez Towarzystwo Budownictwa Społecznego w zamian za partycypację Gminy w kosztach ich budowy,
- przeznaczenie terenów miasta pod budownictwo mieszkaniowe realizowane przez Towarzystwo Budownictwa Społecznego, spółdzielnie mieszkaniowe i inne podmioty, z którymi Gmina podejmie współpracę.
 - tworzenie warunków umożliwiających skierowanie najemców lokali w budynkach prywatnych (opłacających czynsz wolny za lokale, za które, przed wejściem w życie ustawy z dnia 21 czerwca 2001 roku o ochronie praw lokatorów opłacany był czynsz regulowany) jako kandydatów do zawarcia umów najmu lokalu w zasobach Towarzystw Budownictwa Społecznego,
 - współpraca z gminami ościennymi dla realizacji budownictwa mieszkaniowego szczególnie w zakresie budownictwa socjalnego,
 - podjęcie działań w ramach zmiany planu zagospodarowania przestrzennego lub dokonywania scaleń terenów zgodnie z ustaw o gospodarce nieruchomościami,
 - rozszerzenie systemu wsparcia finansowego w zakresie pożyczek i innych form, dla wspólnot mieszkaniowych i właścicieli budynków.

12. Realizacja zadań i projektów

Ze względu na konieczność prowadzenia polityki opartej na zasadzie zrównoważonego rozwoju, trudno jest wskazać na dużą, bądź małą wagę poszczególnych zadań, czy obszarów problemowych.

Gmina, przy ograniczonych środkach, musi realizować zadania na wielu płaszczyznach tak, aby osiągnąć wysokie kompetencje we wszystkich dziedzinach funkcjonowania i stworzyć odpowiednie warunki dla lepszego rozwoju społeczno-gospodarczego. Jednakże z analizy planów inwestycyjnych na najbliższe lata można stwierdzić, iż w gminie Wieliczka wskazuje się na następującą hierarchię zadań do realizacji w latach 2007-2013, co wynika przede wszystkim z potrzeb zgłaszanych przez społeczność lokalną oraz ze zróżnicowanych możliwości pozyskania zewnętrznych źródeł finansowania:

- budowa Centrum Edukacyjno-Rekreacyjnego - etap I i II,
- wykonanie kanalizacji sanitarnej oraz uporządkowanie gospodarki wodno-ściekowej z zagospodarowaniem wód deszczowych na terenie miasta i gminy, w tym dążenia do rozdziału kanalizacji ogólnospławnej w Wieliczce, na sanitarną i deszczową,
- rewitalizacja poprzez przywrócenie wartości historycznej miastu Wieliczka,
- organizacja Wielickiej Strefy Aktywności Gospodarczej,
- przebudowa dróg i ulic wraz z chodnikami na terenie miasta i gminy oraz budowa parkingów,
- budowa sal gimnastycznych przy szkołach podstawowych Podstolicach, Raciborsku,
- modernizacja Ośrodków Zdrowia z Wieliczce, Chorągwicy i Węgrzcach Wielkich,
- budowa obiektów sportowych w Golkowicach, Pawlikowicach, Chorągwicy, Byszycach, Grabiu, Sierczy i Koźmicach Wielkich, a także modernizacja boisk sportowych przy Szkole Podstawowej nr 3 w Wieliczce, budowa boiska sportowego przy Szkole Podstawowej w Koźmicach Wielkich oraz budowa budynku Klubu Sportowego WIELICZANKA.
- budowę przedszkoli w Wieliczce i Krzyszkowicach, rozbudowę przedszkola w Strumianach oraz przebudowę przedszkola w Śledziejowicach.
- budowa Świetlicy Środowiskowej w Lednicy Górnej i Bogucicach oraz remont placówek kulturalnych we wsiach,
- budowa placów zabaw w osiedlach i na wsiach,
- wykonanie i modernizacja oświetlenia ulicznego w osiedlach i na wsiach,
- remonty oraz termomodernizacja istniejących obiektów oświatowych
- wymiana sieci wodociągowej wybudowanej z rur azbestowych.

W związku z tym, że cele założone do osiągnięcia poprzez realizację przedmiotowego

PRL są zgodne z Narodowymi Strategicznymi Ramami Odniesienia, ze Strategią Województwa Małopolskiego i Powiatu Wielickiego, istnieje realna możliwość pozyskania dotacji finansowych na realizację tych zadań ze środków unijnych.

W realizacji projektów przyjęto hierarchię ważności zadań, która na zdecydowanym ciele stawia budowę, rozbudowę bazy edukacyjno-sportowej, budowę kanalizacji, modernizacji gminnych placówek służby zdrowia, modernizację dróg i ulic oraz budowę strefy gospodarczej.

Realizacja przez władze gminy Wieliczka zadań wymusza wykonanie konkretnych projektów inwestycyjnych, ze szczególnym określeniem efektów ich realizacji i planowych źródeł finansowania. Studium wykonalności dla każdego zadania pozwoli udowodnić wpływ inwestycji na rozwój lokalny oraz określi, czy planowane przedsięwzięcie posiada znamiona efektywności finansowej i ekonomicznej. Wzięto również pod uwagę okres realizacji poszczególnych projektów, uwzględniając możliwość pozyskania środków finansowych z Pogramów Operacyjnych na lata 2007-2013, Małopolskiego Regionalnego Programu Operacyjnego oraz Programu Rozwoju Obszarów Wiejskich.

W przypadku otrzymania dofinansowania na projekt pn. „Kanalizacja Gminy Wieliczka” z Funduszu Spójności w ramach Programu Operacyjnego Infrastruktura i Środowisko: Gospodarka wodno-ściekowa, który wspiera realizowane zadania w wysokości 75% kosztów kwalifikowanych w ramach I osi Priorytetowej uporządkowana zostanie gospodarka ściekowa we wsiach Czarnochowice, Chorągwica, Kokotów, Lednica Górna, Mietniów, Roźnowa, Siercza, Śledziejowice, Zabawa oraz osiedlach: Zdrojowe, Kościuszki, Ogrodowe, Bogucice w Wieliczce. Budowa kolektora „Złocien”

Przy opracowywaniu wniosków projektowych zostanie wzięty pod uwagę szczególny wpływ projektów na rozwój społeczno-gospodarczy gminy, w szczególności wpływ na przeciwdziałanie marginalizacji społecznej i ekonomicznej obszarów wiejskich. Wyposażenie miejscowości wiejskich w podstawową infrastrukturę społeczną m.in. edukacyjną, społeczną oraz związaną z opieką nad dziećmi przyczyni się do zwiększenia współczesnych standardów, dzięki czemu przybliżone zostaną warunki równego dostępu ludności wiejskiej do usług publicznych. Zadania związane z budową i rozbudową infrastruktury sportowej, edukacyjne i społecznej takie jak: budowa przedszkoli, sal gimnastycznych, boisk sportowych wpisują się w 6 Oś Priorytetową Małopolskiego Regionalnego Programu Operacyjnego: Spójność wewnątrzregionalna oraz w Oś 3 Programu Rozwoju Obszarów Wiejskich: Jakość życia na obszarach wiejskich i różnicowanie gospodarki wiejskiej.

Zwiększenie opłacalności lokowania inwestycji w Gminie związane jest z rozwojem i poprawą infrastruktury drogowej oraz wiąże się ze zwiększeniem oferty terenów pod

inwestycje. Zadanie to planuje się współfinansować ze środków pozyskanych w ramach Małopolskiego Regionalnego Programu Operacyjnego – działania 4.3 :Tworzenie i rozwój stref aktywności gospodarczej.

Program rewitalizacji Miasta Wieliczka przyczyni się do wzmocnienia miasta jako potencjalnego bieguna wzrostu oraz zwiększenie atrakcyjności turystycznej, a także zamieszkania, miejsc pracy oraz działalności gospodarczej. Projekty realizowane wyłącznie w ramach programów rewitalizacji współfinansowane będą z MRPO – działanie 6.1: Rozwój Miast. Minimalny wkład własny beneficjenta wynosi 30%.

W ramach osi 7 – Infrastruktura Ochrony Środowiska planuje się pozyskanie dofinansowania na zadania związane z ochroną powietrza oraz gospodarką ściekową poprzez montaż kolektorów słonecznych oraz budowę przydomowych oczyszczalni ścieków. Dodatkowo na terenach wiejskich o dofinansowanie można ubiegać się w ramach Osi 3 Programu Rozwoju Obszarów Wiejskich.

Spośród wszystkich propozycji inwestycyjnych, część posiada dokumentację techniczną i studium wykonalności, a część znajduje się w fazie koncepcji. Wszystkie projekty przewidziane są do realizacji w okresie 2007 – 2013. Wiele projektów planuje się zrealizować z wykorzystaniem funduszy unijnych w obecnym okresie programowania. .

13. Projekty przewidziane do realizacji na lata 2007-2013

13.1. Tabela zestawienie projektów inwestycyjnych przewidzianych do realizacji na lata 2007-2013

L.p	Nazwa zadania	Całkowita wartość zadania	Źródła finansowania	Jednostka dysponująca środkami	Lata realizacji
1	2	3	4	5	6
1	Etap I - Rewitalizacja Centrum Miasta - przebudowa Rynku Górnego, - zagospodarowanie skwerów (Plac Kościuszki oraz Plac Skulimowskiego), - wymiana nawierzchni ulic (Daniłowicza, Górsko, Kilińskiego, Zamkowa, Sikorskiego, Plac Kościuszki), - wymiana oświetlenia ulicznego, - mała architektura.	13 846 000 zł	Budżet Gminy – 6 168 000 zł, Fundusze Europejskie – 7 678 000 zł.	Gmina Wieliczka - Wydział Gospodarki Komunalnej	2008-2011
2	Etap II - Rewitalizacja Parku Adama Mickiewicza aranżacja ogrodów tematycznych: - ogród angielski - stylowy A. Mickiewicza, - wodny, - solny oraz rzeczny	6 699 000 zł	Budżet Gminy – 200 000 zł, Fundusze Europejskie – 6 499 000 zł	Gmina Wieliczka - Wydział Gospodarki Komunalnej	2008-2012
3	Etap III - Rewitalizacja terenów przy torach kolejowych - likwidacja nieczynnych bocznic kolejowych - budowa parkingu - adaptacja budynków - Dembowskiego 59 oraz 57 - budowa nowej Stacji PKP Wieliczka Rynek - budowa przejścia podziemnego łączącego Stację Wieliczka z ul. Narutowicza - budowa węzła komunikacyjnego PKP/MPK/BUS	17 815 000 zł	Budżet Gminy – 4 610 000 zł, Fundusze Europejskie – 13 205 000 zł	Gmina Wieliczka - Wydział Gospodarki Komunalnej	2009-2012
4	Przebudowa Placu Targowego "Bednarka"	3 000 000 zł	Budżet Gminy	Gmina Wieliczka – Wydział Gospodarki Komunalnej	2013
5	Zagospodarowanie stoku "Pod Baranem" - budowa ścieżek spacerowych- budowa parkingu - organizacja punktu widokowego - budowa oświetlenia wraz z małą architekturą - aranżacja niskiej zieleni - zagospodarowanie stawu	1 300 000 zł	Budżet Gminy – 325 000 zł, Fundusze Europejskie – 975 000 zł	Gmina Wieliczka - Wydział Gospodarki Komunalnej	2009-2011
6	Wzniesienie pomnika Ojca Świętego Jana Pawła II	120 000 zł	Inne źródła finansowania	Gmina Wieliczka - Wydział Gospodarki Komunalnej	2008
7	Ochrona zabytków	4 300 000 zł	Budżet Gminy	Gmina Wieliczka - Wydział ds. Inwestycji	2007-2013
8	Renowacja kapliczek	380 000 zł	Budżet Gminy	Gmina Wieliczka - Wydział Kultury, Turystyki i Sportu	2007-2010

L.p	Nazwa zadania	Całkowita wartość zadania	Źródła finansowania	Jednostka dysponująca środkami	Lata realizacji
1	2	3	4	5	6
9	Rozbudowa Cmentarza Komunalnego w Eierliczce	896 340 zł	Budżet Gminy	Gmina Wieliczka - Wydział Gospodarki Komunalnej	2007-2009
10	Wykup gruntów	2 000 000 zł	Budżet Gminy	Gmina Wieliczka - Wydział Gospodarki Komunalnej	2007-2010
11	Przebudowa odcinka drogi powiatowej nr 2039K Śledziejowice-Brzegi na długości ok 1700mb wraz z budową mostu na rzece Drwini	8 899 994 zł	Budżet Gminy - 600 000 zł, Inne źródła finansowania – 8 299 994 zł	Gmina Wieliczka - Wydział Gospodarki Komunalnej	2008
12	Budowa połączenia drogi powiatowej nr 2039K z drogą krajową S7 (Węzeł Rybitwy)	8 400 000 zł	Budżet Gminy - 4 200 000 zł, Inne źródła finansowania – 4 200 000 zł	Gmina Wieliczka - Wydział Gospodarki Komunalnej	2009-2011
13	Kanalizacja Gminy Wieliczka - Czarnochovice	8 808 111 zł	Program Operacyjny Infrastruktura i Środowisko	Gmina Wieliczka - Wydział ds. Inwestycji	2009-2010
14	Kanalizacja Gminy Wieliczka - Bogucice	3 082 099 zł	Program Operacyjny Infrastruktura i Środowisko	Gmina Wieliczka - Wydział ds. Inwestycji	2008-2010
15	Kanalizacja Gminy Wieliczka - Kokotów	14 260 870 zł	Program Operacyjny Infrastruktura i Środowisko	Gmina Wieliczka - Wydział ds. Inwestycji	2008-2011
16	Kanalizacja Gminy Wieliczka - Śledziejowice	13 907 650 zł	Program Operacyjny Infrastruktura i Środowisko	Gmina Wieliczka - Wydział ds. Inwestycji	2008-2011
17	Kanalizacja Gminy Wieliczka – os. Kościuszki	3 760 965 zł	Program Operacyjny Infrastruktura i Środowisko	Gmina Wieliczka - Wydział ds. Inwestycji	2009-2010
18	Kanalizacja Gminy Wieliczka – os. Ogrodowe	11 896 186 zł	Program Operacyjny Infrastruktura i Środowisko	Gmina Wieliczka - Wydział ds. Inwestycji	2009-2011
19	Kanalizacja Gminy Wieliczka – os. Zdrojowe	3 032 126 zł	Program Operacyjny Infrastruktura i Środowisko	Gmina Wieliczka - Wydział ds. Inwestycji	2009-2010
20	Kanalizacja Gminy Wieliczka – Lednica Górna	2 890 638 zł	Program Operacyjny Infrastruktura i Środowisko	Gmina Wieliczka - Wydział ds. Inwestycji	2010-2011
21	Kanalizacja Gminy Wieliczka – Zabawa	3 829 004 zł	Program Operacyjny Infrastruktura i Środowisko	Gmina Wieliczka - Wydział ds. Inwestycji	2010-2011

L.p	Nazwa zadania	Całkowita wartość zadania	Źródła finansowania	Jednostka dysponująca środkami	Lata realizacji
1	2	3	4	5	6
22	Kanalizacja Gminy Wieliczka – os. Lekarka	1 181 701 zł	Program Operacyjny Infrastruktura i Środowisko	Gmina Wieliczka - Wydział ds. Inwestycji	2011
23	Kanalizacja Gminy Wieliczka – Chorągwica	3 293 195 zł	Program Operacyjny Infrastruktura i Środowisko	Gmina Wieliczka - Wydział ds. Inwestycji	2010-2011
24	Kanalizacja Gminy Wieliczka – Mietniów	3 266 215 zł	Program Operacyjny Infrastruktura i Środowisko	Gmina Wieliczka - Wydział ds. Inwestycji	2010-2011
25	Kanalizacja Gminy Wieliczka – Roznowa	2 631 727 zł	Program Operacyjny Infrastruktura i Środowisko	Gmina Wieliczka - Wydział ds. Inwestycji	2010-2011
26	Kanalizacja Gminy Wieliczka - Kanalizacja rozdzielcza	19 811 092 zł	Program Operacyjny Infrastruktura i Środowisko	Gmina Wieliczka - Wydział ds. Inwestycji	2010-2011
27	Budowa kolektora „Złocień”	4 025 195 zł	Program Operacyjny Infrastruktura i Środowisko	Gmina Wieliczka - Wydział ds. Inwestycji	2009-2010
28	Kanalizacja wsi Grabie i Brzegi	8 000 000 zł	Budżet Gminy – 2 400 000 zł PROW/MRPO – 5 600 000 zł	Gmina Wieliczka - Wydział ds. Inwestycji	2011-2013
29	Rozbudowa sieci kanalizacyjnej	800 000 zł	Budżet Gminy	Gmina Wieliczka - Wydział ds. Inwestycji	2009-2010
30	Budowa kanalizacji Gminy Wieliczka	526 465 zł	Budżet Gminy	Gmina Wieliczka - Wydział ds. Inwestycji	2007
31	Budowa wodociągu „Pogórze”	1 224 188 zł	Budżet Gminy – 824 188 zł PROW – 400 000 zł	Gmina Wieliczka - Wydział ds. Inwestycji	2007-2008
32	Rozbudowa sieci wodociągowej	600 000 zł	Budżet Gminy	Gmina Wieliczka - Wydział ds. Inwestycji	2009-2010
33	Rozbudowa stacji uzdatniania wody w Węgrzcach Wielkich	1 500 000 zł	Inne źródła finansowania	Gmina Wieliczka - Wydział ds. InwestycjiGmina	2009
34	Wykonanie zbiornika przeciwpowodziowego na rowie melioracyjnym we wsi Śledziejowice wraz z wykonaniem kanalizacji	900 000 zł	Budżet Gminy	Gmina Wieliczka - Wydział Gospodarki Komunalnej	2011-2012

L.p	Nazwa zadania	Całkowita wartość zadania	Źródła finansowania	Jednostka dysponująca środkami	Lata realizacji
1	2	3	4	5	6
35	Rozbudowa Szkoły Podstawowej w Węgrzcach Wielkich	2 000 000 zł	Budżet Gminy	Gmina Wieliczka - Wydział ds. Inwestycji	2008-2009
36	Budowa sali gimnastycznej przy Szkole Podstawowej w Raciborsku	1 300 000 zł	Budżet Gminy – 1 050 000 zł MRPO – 250 000 zł	Gmina Wieliczka - Wydział ds. Inwestycji	2012-2013
37	Budowa sali gimnastycznej przy Szkole Podstawowej w Golkowicach	4 000 000 zł	Budżet Gminy – 1 200 000 zł PROW – 2 800 000 zł	Gmina Wieliczka - Wydział ds. Inwestycji	2012-2013
38	Rozbudowa Szkoły Podstawowej nr 3 w Wieliczce wraz z salą gimnastyczną	3 400 000 zł	Budżet Gminy – 2 310 000 zł MRPO – 1 090 000 zł	Gmina Wieliczka - Wydział ds. Inwestycji	2008-2010
39	Modernizacja i termomodernizacja Szkoły Podstawowej nr 2 w Wieliczce	1 000 000 zł	Budżet Gminy	Gmina Wieliczka - Wydział ds. Inwestycji	2008-2009
40	Budowa sali kontenerowej w Podstolicach	1 500 000 zł	Budżet Gminy	Gmina Wieliczka - Wydział ds. Inwestycji	2010
41	Likwidacja barier architektonicznych przy Gimnazjum w Wieliczce	300 000 zł	Budżet Gminy	Gmina Wieliczka - Wydział ds. Inwestycji	2008
42	Budowa sali gimnastycznej przy Gimnazjum w Wieliczce	3 220 000 zł	Budżet Gminy - 2 800 000 zł FRKF – 420 000 zł	Gmina Wieliczka - Wydział ds. Inwestycji	2007
43	Budowa Centrum Edukacyjno- Rekreacyjnego w Wieliczce – etap I	22 400 000 zł	Budżet Gminy – 21 000 000 zł FRKF – 1 400 000 zł	Gmina Wieliczka - Wydział ds. Inwestycji	2007-2009
44	Budowa Centrum Edukacyjno- Rekreacyjnego w Wieliczce – etap II	26 010 000 zł	Budżet Gminy – 21 210 000 zł Inne źródła finansowania – 4 800 000 zł	Gmina Wieliczka - Wydział ds. Inwestycji	2008-2011
45	Budowa Kompleksu Rekreacyjno-Sportowego na Grabówkach	500 000 zł	Budżet Gminy – 200 000 zł Inne źródła finansowania – 300 000 zł	Gmina Wieliczka - Wydział ds. Inwestycji	2009-2010
46	Budowa Kompleksu Sportowego "Moje boisko Orlik 2012"	1 315 246 zł	Budżet Gminy – 649 246 000 zł Inne źródła finansowania – 333 000 zł Fundusze UE – 333 000 zł	Gmina Wieliczka - Wydział ds. Inwestycji	2008

L.p	Nazwa zadania	Całkowita wartość zadania	Źródła finansowania	Jednostka dysponująca środkami	Lata realizacji
1	2	3	4	5	6
47	Budowa obiektu sportowego w Golkowicach	300 000 zł	Budżet Gminy	Gmina Wieliczka - Wydział ds. Inwestycji	2012
48	Budowa obiektu sportowego w Pawlikowicach	200 000 zł	Budżet Gminy	Gmina Wieliczka - Wydział ds. Inwestycji	2012
49	Budowa obiektu sportowego w Chorągwiczy	200 000 zł	Budżet Gminy	Gmina Wieliczka - Wydział ds. Inwestycji	2012
50	Modernizacja boisk sportowych przy Szkole Podstawowej nr 3	250 000 zł	Budżet Gminy	Gmina Wieliczka - Wydział ds. Inwestycji	2008
51	Budowa obiektu sportowego w Byszycach	450 000 zł	Budżet Gminy	Gmina Wieliczka - Wydział ds. Inwestycji	2013
52	Budowa obiektu sportowego w Grabiu	100 000 zł	Budżet Gminy	Gmina Wieliczka - Wydział ds. Inwestycji	2011
53	Budowa obiektu sportowego w Sierczy	100 000 zł	Budżet Gminy	Gmina Wieliczka - Wydział ds. Inwestycji	2011
54	Budowa obiektu sportowego w Koźmicach W.	100 000 zł	Budżet Gminy	Gmina Wieliczka - Wydział ds. Inwestycji	2010
55	Budowa kortów tenisowych w Wieliczce	450 000 zł	Budżet Gminy	Gmina Wieliczka - Wydział ds. Inwestycji	2008
56	Budowa budynku Klubu Sportowego „Wieliczanka”	461 280 zł	Budżet Gminy	Gmina Wieliczka - Wydział ds. Inwestycji	2005-2008
57	Budowa placu zabaw na Osiedlu Wincentego Pola	15 000 zł	Budżet Gminy	Gmina Wieliczka - Wydział Budynków i Lokali	2008
58	Budowa placu zabaw w Małej Wsi	60 000 zł	Budżet Gminy	Gmina Wieliczka - Wydział ds. Inwestycji	2009
59	Budowa placu zabaw w Wieliczce w Parku Mickiewicza - rozbudowa	350 000 zł	Budżet Gminy	Gmina Wieliczka - Wydział ds. Inwestycji	2007-2008
60	Budowa placu zabaw w Sułkowie - zagospodarowanie	60 000 zł	Budżet Gminy	Gmina Wieliczka - Wydział ds. Inwestycji	2009

L.p	Nazwa zadania	Całkowita wartość zadania	Źródła finansowania	Jednostka dysponująca środkami	Lata realizacji
1	2	3	4	5	6
61	Budowa placu zabaw w Byszycach koło szkoły	60 000 zł	Budżet Gminy	Gmina Wieliczka - Wydział ds. Inwestycji	2009
62	Budowa placu zabaw w Brzegach	60 000 zł	Budżet Gminy	Gmina Wieliczka - Wydział ds. Inwestycji	2009
63	Budowa placu zabaw w oś. Krzyszkowice	60 000 zł	Budżet Gminy	Gmina Wieliczka - Wydział ds. Inwestycji	2009
64	Budowa placu zabaw w Janowicach	250 000 zł	Budżet Gminy	Gmina Wieliczka - Wydział ds. Inwestycji	2008
65	Budowa boiska sportowego przy Szkole Podstawowej w Koźmicach Wielkich	150 000 zł	Budżet Gminy	Gmina Wieliczka - Wydział ds. Inwestycji	2012
66	Budowa przedszkola w Wieliczce	3 196 810 zł	Budżet Gminy	Gmina Wieliczka - Wydział ds. Inwestycji	2007-2009
67	Modernizacja przedszkola w Śledziejowicach	882 000 zł	Budżet Gminy	Gmina Wieliczka - Wydział ds. Inwestycji	2007-2009
68	Rozbudowa przedszkola w Strumianach wraz z placem zabaw	1 000 000 zł	Budżet Gminy	Gmina Wieliczka - Wydział ds. Inwestycji	2012-2013
69	Budowa przedszkola w oś. Krzyszkowice	2 200 000 zł	Budżet Gminy	Gmina Wieliczka - Wydział ds. Inwestycji	2011-2012
70	Modernizacja budynku wielofunkcyjnego w Węgrzcach Wielkich na potrzeby Ośrodka Zdrowia	280 000 zł	Budżet Gminy	Gmina Wieliczka - Wydział ds. Inwestycji	2008
71	Termomodernizacja budynku SPZLO w Wieliczce przy ulicy Szpunara 20	995 000 zł	Budżet Gminy – 295 000zł NZOZ – 700 000 zł	Gmina Wieliczka - Wydział ds. Inwestycji	2007 - 2008
72	Termomodernizacja budynku SPZLO w Wieliczce przy ul. Szpunara 20 – likwidacja barier architektonicznych	301 025 zł	Budżet Gminy	Gmina Wieliczka - Wydział ds. Inwestycji	2008
73	Modernizacja Ośrodka Zdrowia w Chorągwiczy	320 000 zł	Budżet Gminy	Gmina Wieliczka - Wydział ds. Inwestycji	2008
74	Modernizacja wejść zewnętrznych w Ośrodku Zdrowia w Wieliczce	60 000 zł	Budżet Gminy	Gmina Wieliczka – Wydział ds. Inwestycji	2009

L.p	Nazwa zadania	Całkowita wartość zadania	Źródła finansowania	Jednostka dysponująca środkami	Lata realizacji
1	2	3	4	5	6
75	Budowa parkingu postojowego przy Ośrodku Zdrowia w Wieliczce	250 000 zł	Budżet Gminy	Gmina Wieliczka - Wydział ds. Inwestycji	2009-2010
76	Termomodernizacja budynku Szkoły Podstawowej w Podstolicach	400 000 zł	Budżet Gminy	Gmina Wieliczka - Wydział ds. Inwestycji	2012
77	Termomodernizacja budynku Szkoły Podstawowej w Byszycach	400 000 zł	Budżet Gminy	Gmina Wieliczka - Wydział ds. Inwestycji	2012
78	Termomodernizacja budynku Szkoły Podstawowej w Grajowie	200 000 zł	Budżet Gminy	Gmina Wieliczka - Wydział ds. Inwestycji	2012
79	Termomodernizacja budynku Szkoły Podstawowej w Gorzkowie	300 000 zł	Budżet Gminy	Gmina Wieliczka - Wydział ds. Inwestycji	2011
80	Termomodernizacja budynku Szkoły Podstawowej w Sygnezowie	100 000 zł	Budżet Gminy	Gmina Wieliczka - Wydział ds. Inwestycji	2011
81	Termomodernizacja budynku Szkoły Podstawowej w Dobranowicach	200 000 zł	Budżet Gminy	Gmina Wieliczka - Wydział ds. Inwestycji	2011
82	Termomodernizacja budynku Szkoły Podstawowej w Golkowicach	100 000 zł	Budżet Gminy	Gmina Wieliczka - Wydział ds. Inwestycji	2011
83	Termomodernizacja budynku Szkoły Podstawowej w Mietniowie	300 000 zł	Budżet Gminy	Gmina Wieliczka - Wydział ds. Inwestycji	2011
84	Modernizacja przestrzeni publicznej centrum miejscowości Węgrzce Wielkie	686 250 zł	Budżet Gminy	Gmina Wieliczka - Wydział ds. Inwestycji	2007-2008
85	Modernizacja przestrzeni publicznej centrum miejscowości Podstolice	300 000 zł	Budżet Gminy	Gmina Wieliczka - Wydział ds. Inwestycji	2007
86	Centrum Obsługi Mieszkańców	3 000 000 zł	Budżet Gminy	Gmina Wieliczka - Wydział ds. Inwestycji	2012-2013
87	Modernizacja gminny budynków użyteczności publicznej	1 300 000 zł	Budżet Gminy	Gmina Wieliczka - Wydział Budynków i Lokali	2007-2010
88	Modernizacja budynków Urzędu Miasta i Gminy w Wieliczce	2 240 000 zł	Budżet Gminy	Gmina Wieliczka - Wydział Budynków i Lokali	2007-2013

L.p	Nazwa zadania	Całkowita wartość zadania	Źródła finansowania	Jednostka dysponująca środkami	Lata realizacji
1	2	3	4	5	6
89	Budowa mieszkań komunalnych	10 450 000 zł	Budżet Gminy	Gmina Wieliczka - Wydział ds. Inwestycji	2005-2013
90	Budowa Centrum Społeczno Kulturalnego wraz z biblioteką w Wieliczce	5 100 000 zł	Budżet Gminy	Gmina Wieliczka - Wydział ds. Inwestycji	2009-2012
91	Budowa świetlicy środowiskowej wraz z punktem przedszkolnym w Lednicy Górnej	1 700 000 zł	Budżet Gminy	Gmina Wieliczka - Wydział ds. Inwestycji	2007-2009
92	Budowa świetlicy środowiskowej dla osób niepełnosprawnych w Bogucicach	600 000 zł	Budżet Gminy – 300 000zł Inne źródła finansowania – 300 000 zł	Gmina Wieliczka - Wydział ds. Inwestycji	2008-2009
93	Budowa świetlicy środowiskowej w Janowicach	600 000 zł	Budżet Gminy – 300 000zł Inne źródła finansowania – 300 000 zł	Gmina Wieliczka - Wydział ds. Inwestycji	2008-2009
94	Termomodernizacja Gminnych Budynków Komunalnych	600 000 zł	Budżet Gminy	Zarząd Budynków Komunalnych	2013
95	Budowa oświetlenia ulicznego na terenie Gminy	2 515 010 zł	Budżet Gminy	Gmina Wieliczka - Wydział Gospodarki Komunalnej	2008-2013
96	Budowa parkingów i miejsc postojowych na terenie Gminy	900 000 zł	Budżet Gminy	Gmina Wieliczka - Wydział Gospodarki Komunalnej	2009-2011
97	Organizacja strefy płatnego parkowania	272 000 zł	Budżet Gminy	Gmina Wieliczka - Wydział Gospodarki Komunalnej	2008
98	Budowa dróg rowerowych na terenie Gminy Wieliczka	588 394 zł	Budżet Gminy	Gmina Wieliczka - Wydział Inwestycji	2007-2010
99	Budowa parkingu w Raciborsku	300 000 zł	Budżet Gminy	Gmina Wieliczka - Wydział Gospodarki Komunalnej	2008
100	Przebudowa ulicy Chopina w Wieliczka - os. Śródmieście	850 000 zł	Budżet Gminy	Gmina Wieliczka - Wydział Gospodarki Komunalnej	2009-2011
101	Przebudowa ulicy Dembowskiego łącznie z budową kanalizacji rozdzielczej	220 000 zł	Budżet Gminy	Gmina Wieliczka - Wydział ds. Inwestycji	2007

L.p	Nazwa zadania	Całkowita wartość zadania	Źródła finansowania	Jednostka dysponująca środkami	Lata realizacji
1	2	3	4	5	6
102	Przebudowa ulicy Goliana – Wieliczka - oś. Śródmieście	1 000 000 zł	Budżet Gminy	Gmina Wieliczka - Wydział Gospodarki Komunalnej	2012
103	Przebudowa ulicy Piłsudskiego wraz z infrastrukturą– Wieliczka - oś. Śródmieście	1 080 000 zł	Budżet Gminy	Gmina Wieliczka - Wydział Gospodarki Komunalnej	2011-2012
104	Przebudowa chodnika przy ulicy Piłsudskiego w Wieliczce - oś. Śródmieście	530 000 zł	Budżet Gminy	Gmina Wieliczka - Wydział Gospodarki Komunalnej	2006-2007
105	Przebudowa ulicy Powstania Warszawskiego – Wieliczka - oś. Śródmieście	550 000 zł	Budżet Gminy – 300 000 zł, Fundusze UE – 250 000 zł	Gmina Wieliczka - Wydział Gospodarki Komunalnej	2011-2012
106	Przebudowa ulicy Słowackiego – Wieliczka – oś. Śródmieście	3 470 000 zł	Budżet Gminy	Gmina Wieliczka - Wydział ds. Inwestycji	2007-2008
107	Przebudowa ulicy Braci Kordulów – Wieliczka - oś. Lekarka	330 000 zł	Budżet Gminy	Gmina Wieliczka - Wydział Gospodarki Komunalnej	2008-2009
108	Przebudowa ulicy Czarnochowskiej wraz z budową chodnika	800 000 zł	Budżet Gminy	Gmina Wieliczka - Wydział Gospodarki Komunalnej	2012
109	Przebudowa chodnika przy ul. Czarnochowskiej w Wieliczce - oś. Lekarka	336 881 zł	Budżet Gminy	Gmina Wieliczka - Wydział Gospodarki Komunalnej	2005-2008
110	Przebudowa ulicy Granicznej w Wieliczce - oś. Lekarka	650 000 zł	Budżet Gminy	Gmina Wieliczka - Wydział Gospodarki Komunalnej	2011-2012
111	Przebudowa ulicy Kochanowskiego w Wieliczce - oś. Lekarka	960 000 zł	Budżet Gminy	Gmina Wieliczka - Wydział Gospodarki Komunalnej	2008
112	Przebudowa ulicy Korpala w Wieliczce - oś. Lekarka	900 000 zł	Budżet Gminy	Gmina Wieliczka - Wydział Gospodarki Komunalnej	2012-2013
113	Przebudowa ulicy Osiedlowej w Wieliczce – oś. Lekarka	1 077 000 zł	Budżet Gminy	Gmina Wieliczka - Wydział Gospodarki Komunalnej	2007-2008
114	Przebudowa chodników na terenie Osiedla Lekarka w Wieliczce	850 000 zł	Budżet Gminy	Gmina Wieliczka - Wydział Gospodarki Komunalnej	2009-2011
115	Przebudowa ulic o nawierzchni tłuczniowej na terenie Osiedla Lekarka w Wieliczce	1 760 000 zł	Budżet Gminy	Gmina Wieliczka - Wydział Gospodarki Komunalnej	2008-2010

L.p	Nazwa zadania	Całkowita wartość zadania	Źródła finansowania	Jednostka dysponująca środkami	Lata realizacji
1	2	3	4	5	6
116	Przebudowa ulicy Garbarskiej w Wieliczce - oś. Zdrojowe	430 000 zł	Budżet Gminy	Gmina Wieliczka - Wydział Gospodarki Komunalnej	2008-2009
117	Przebudowa ulicy Kopernika wraz z ulicą Ogrodową w Wieliczce - oś. Zdrojowe	1 600 000 zł	Budżet Gminy	Gmina Wieliczka - Wydział Gospodarki Komunalnej	2012-2013
118	Przebudowa ulicy J. Matejki w Wieliczce - oś. Zdrojowe	750 000 zł	Budżet Gminy	Gmina Wieliczka - Wydział Gospodarki Komunalnej	2011-2012
119	Przebudowa ulicy Nowy Świat w Wieliczce - oś. Zdrojowe	750 000 zł	Budżet Gminy	Gmina Wieliczka - Wydział Gospodarki Komunalnej	2009-2010
120	Przebudowa ulicy Szpitalnej w Wieliczce - oś. Zdrojowe	880 000 zł	Budżet Gminy	Gmina Wieliczka - Wydział Gospodarki Komunalnej	2012-2013
121	Przebudowa alei przy Parku Mickiewicza wraz z budową oświetlenia	1 100 000 zł	Budżet Gminy	Gmina Wieliczka - Wydział Gospodarki Komunalnej	2008
122	Przebudowa ulicy Jagielskiego w Wieliczce - oś. Ogrodowe	300 000 zł	Budżet Gminy	Gmina Wieliczka - Wydział Gospodarki Komunalnej	2008
123	Przebudowa ulicy Nowej w Wieliczce - oś. Ogrodowe	230 000 zł	Budżet Gminy	Gmina Wieliczka - Wydział Gospodarki Komunalnej	2010-2011
124	Przebudowa ulicy Pułaskiego w Wieliczce - oś. Ogrodowe	950 000 zł	Budżet Gminy	Gmina Wieliczka - Wydział Gospodarki Komunalnej	2009-2011
125	Przebudowa ulicy Sebastiana w Wieliczce - oś. Ogrodowe	640 000 zł	Budżet Gminy	Gmina Wieliczka - Wydział Gospodarki Komunalnej	2011-2012
126	Przebudowa ulic : Sowińskiego i Żółkiewskiego w Wieliczce - oś. Ogrodowe	650 000 zł	Budżet Gminy	Gmina Wieliczka - Wydział Gospodarki Komunalnej	2011-2012
127	Przebudowa ulicy Wiejskiej w Wieliczce - oś. Ogrodowe	450 000 zł	Budżet Gminy	Gmina Wieliczka - Wydział Gospodarki Komunalnej	2009-2010
128	Przebudowa ulicy Złotej w Wieliczce – oś. Ogrodowe	519 893 zł	Budżet Gminy	Gmina Wieliczka - Wydział Gospodarki Komunalnej	2007-2008
129	Przebudowa ulicy Boguckiej w Wieliczce łącznie z kanalizacją deszczową - oś. Bogucice - Zadory	1 300 000 zł	Budżet Gminy	Gmina Wieliczka - Wydział Gospodarki Komunalnej	2009-2011

L.p	Nazwa zadania	Całkowita wartość zadania	Źródła finansowania	Jednostka dysponująca środkami	Lata realizacji
1	2	3	4	5	6
130	Przebudowa ulicy Łąkowej w Wieliczce - oś. Bogucice	153 340 zł	Budżet Gminy	Gmina Wieliczka - Wydział Gospodarki Komunalnej	2007
131	Przebudowa ulicy Narutowicza w Wieliczce oś. Zadory	640 000 zł	Budżet Gminy	Gmina Wieliczka - Wydział Gospodarki Komunalnej	2012-2013
132	Przebudowa ulicy Orzechowa w Wieliczce - oś. Zadory	440 000 zł	Budżet Gminy	Gmina Wieliczka - Wydział Gospodarki Komunalnej	2008-2009
133	Przebudowa ulicy Pasternik w Wieliczce - oś. Bogucice	800 000 zł	Budżet Gminy	Gmina Wieliczka - Wydział Gospodarki Komunalnej	2013
134	Przebudowa ulicy Topolowej w Wieliczce - oś. Bogucice	550 000 zł	Budżet Gminy	Gmina Wieliczka - Wydział Gospodarki Komunalnej	2010-2011
135	Przebudowa ulicy Winnicka w Wieliczce - oś. Bogucice	1 280 000 zł	Budżet Gminy	Gmina Wieliczka - Wydział Gospodarki Komunalnej	2010-2012
136	Przebudowa ulicy Za Torem w Wieliczce - oś. Bogucice	624 000 zł	Budżet Gminy	Gmina Wieliczka - Wydział Gospodarki Komunalnej	2008-2010
137	Przebudowa ulicy Akacjowej w Wieliczce - oś. Krzyszkowice	1 050 000 zł	Budżet Gminy	Gmina Wieliczka - Wydział Gospodarki Komunalnej	2011-2013
138	Przebudowa ulic na osiedlu „Biedna Rodzina” w Wieliczce – oś. Krzyszkowice	900 000 zł	Budżet Gminy	Gmina Wieliczka - Wydział Gospodarki Komunalnej	2010
139	Przebudowa ulicy Leśnej w Wieliczce – oś. Krzyszkowice	600 000 zł	Budżet Gminy	Gmina Wieliczka - Wydział Gospodarki Komunalnej	2012-2013
140	Przebudowa ulicy Mieszka I w Wieliczce – oś. Krzyszkowice	800 000 zł	Budżet Gminy	Gmina Wieliczka - Wydział Gospodarki Komunalnej	2009-2010
141	Przebudowa ulicy św. Barbary w Wieliczce - oś. Krzyszkowice	1 590 000 zł	Budżet Gminy	Gmina Wieliczka - Wydział Gospodarki Komunalnej	2007-2008
142	Przebudowa ulicy Długosza w Wieliczce - oś. Sienkiewicza	550 000 zł	Budżet Gminy	Gmina Wieliczka - Wydział Gospodarki Komunalnej	2010-2011
143	Przebudowa ulicy Mierzączka w Wieliczce - oś. Sienkiewicza	330 000 zł	Budżet Gminy	Gmina Wieliczka - Wydział Gospodarki Komunalnej	2010-2011

L.p	Nazwa zadania	Całkowita wartość zadania	Źródła finansowania	Jednostka dysponująca środkami	Lata realizacji
1	2	3	4	5	6
144	Przebudowa ulicy Mieszczkańskiej w Wieliczce - oś. Sienkiewicza	550 000 zł	Budżet Gminy	Gmina Wieliczka - Wydział Gospodarki Komunalnej	2009-2010
145	Przebudowa ulicy W. Pola i ul. Wierzyńska w Wieliczce - oś. Sienkiewicza	750 000 zł	Budżet Gminy	Gmina Wieliczka - Wydział Gospodarki Komunalnej	2012-2013
146	Przebudowa drogi nr 118 w Byszycach	530 000 zł	Budżet Gminy	Gmina Wieliczka - Wydział Gospodarki Komunalnej	2008-2009
147	Przebudowa drogi nr 150 w Byszycach	191 740 zł	Budżet Gminy	Gmina Wieliczka - Wydział Gospodarki Komunalnej	2008
148	Przebudowa drogi nr 116 Byszyce - Gorzków	630 000 zł	Budżet Gminy	Gmina Wieliczka - Wydział Gospodarki Komunalnej	2012-2013
149	Przebudowa drogi nr 294/18 w Brzegach	480 000 zł	Budżet Gminy	Gmina Wieliczka - Wydział Gospodarki Komunalnej	2012-2013
150	Przebudowa drogi nr 52 w Chorągwy	540 000 zł	Budżet Gminy	Gmina Wieliczka - Wydział Gospodarki Komunalnej	2011-2012
151	Przebudowa drogi nr 54 Chorągwyca – Grajów	600 000 zł	Budżet Gminy	Gmina Wieliczka - Wydział Gospodarki Komunalnej	2009
152	Przebudowa drogi nr 1 Czarnochowice-Bogucice	630 000 zł	Budżet Gminy	Gmina Wieliczka - Wydział Gospodarki Komunalnej	2008-2011
153	Przebudowa drogi nr 4 w Czarnochowicach	280 000 zł	Budżet Gminy	Gmina Wieliczka - Wydział Gospodarki Komunalnej	2011
154	Przebudowa drogi nr 84 w Dobranowicach	850 000 zł	Budżet Gminy	Gmina Wieliczka - Wydział Gospodarki Komunalnej	2010-2012
155	Przebudowa drogi nr 85 w Dobranowicach	530 000 zł	Budżet Gminy	Gmina Wieliczka - Wydział Gospodarki Komunalnej	2012-2013
156	Przebudowa drogi nr 86 Dobranowice - Grajów	750 000 zł	Budżet Gminy	Gmina Wieliczka - Wydział Gospodarki Komunalnej	2012-2013
157	Przebudowa drogi nr 89 w Dobranowicach	300 000 zł	Budżet Gminy	Gmina Wieliczka - Wydział Gospodarki Komunalnej	2010-2011

L.p	Nazwa zadania	Całkowita wartość zadania	Źródła finansowania	Jednostka dysponująca środkami	Lata realizacji
1	2	3	4	5	6
158	Przebudowa drogi nr 90,91 i 243 w Golkowicach	726 230 zł	Budżet Gminy	Gmina Wieliczka - Wydział Gospodarki Komunalnej	2008-2011
159	Budowa mostu na rzece Wildze w ciągu drogi nr 94 w Golkowicach	600 000 zł	Budżet Gminy	Gmina Wieliczka - Wydział Gospodarki Komunalnej	2010-2011
160	Przebudowa drogi nr 96 i 249 w Golkowicach	640 000 zł	Budżet Gminy	Gmina Wieliczka - Wydział Gospodarki Komunalnej	2010-2011
161	Przebudowa drogi nr 205 w Golkowicach	1 050 000 zł	Budżet Gminy	Gmina Wieliczka - Wydział Gospodarki Komunalnej	2011-2013
162	Przebudowa dróg Nr 228,205,134,89 w Golkowicach	750 000 zł	Budżet Gminy	Gmina Wieliczka - Wydział Gospodarki Komunalnej	2007-2008
163	Przebudowa drogi nr 117 w Gorzkowie	530 000 zł	Budżet Gminy	Gmina Wieliczka - Wydział Gospodarki Komunalnej	2012-2013
164	Przebudowa drogi w Gorzkowie (dz. Nr 197/3, 197/5, 467/3)	250 000 zł	Budżet Gminy	Gmina Wieliczka - Wydział Gospodarki Komunalnej	2009-2010
165	Przebudowa drogi nr 121 w Gorzkowie	350 000 zł	Budżet Gminy	Gmina Wieliczka - Wydział Gospodarki Komunalnej	2011-2012
166	Przebudowa drogi nr 131 w Gorzkowie	160 761 zł	Budżet Gminy	Gmina Wieliczka - Wydział Gospodarki Komunalnej	2004-2007
167	Przebudowa drogi nr 21 w Grabiu	640 000 zł	Budżet Gminy	Gmina Wieliczka - Wydział Gospodarki Komunalnej	2010-2011
168	Przebudowa drogi nr 160 w Grabówkach i nr 155 – ulica Podgórska	1 080 000 zł	Budżet Gminy	Gmina Wieliczka - Wydział Gospodarki Komunalnej	2009-2011
169	Przebudowa drogi nr 164 w Grabówkach	164 000 zł	Budżet Gminy	Gmina Wieliczka - Wydział Gospodarki Komunalnej	2008
170	Przebudowa drogi dojazdowej do stawu w Grabówkach	450 000 zł	Budżet Gminy	Gmina Wieliczka - Wydział Gospodarki Komunalnej	2013
171	Przebudowa drogi nr 54 w Grajowie	750 000 zł	Budżet Gminy	Gmina Wieliczka - Wydział Gospodarki Komunalnej	2012-2013

L.p	Nazwa zadania	Całkowita wartość zadania	Źródła finansowania	Jednostka dysponująca środkami	Lata realizacji
1	2	3	4	5	6
172	Przebudowa drogi nr 56 w Grajowie	2 100 000 zł	Budżet Gminy	Gmina Wieliczka - Wydział Gospodarki Komunalnej	2012-2013
173	Przebudowa drogi nr 72 w Grajowie	300 000 zł	Budżet Gminy	Gmina Wieliczka - Wydział Gospodarki Komunalnej	2009-2010
174	Przebudowa drogi nr 73 Grajów –Zalesie	430 000 zł	Budżet Gminy	Gmina Wieliczka - Wydział Gospodarki Komunalnej	2012-2013
175	Przebudowa drogi nr 101 Grajów	530 000 zł	Budżet Gminy	Gmina Wieliczka - Wydział Gospodarki Komunalnej	2011-2012
176	Przebudowa drogi nr 124 Jankówka – Gorzków	430 000 zł	Budżet Gminy	Gmina Wieliczka - Wydział Gospodarki Komunalnej	2009-2010
177	Przebudowa drogi nr 88 w Janowicach	600 000 zł	Budżet Gminy	Gmina Wieliczka - Wydział Gospodarki Komunalnej	2009-2010
178	Przebudowa drogi nr 107 w Janowicach	350 000 zł	Budżet Gminy	Gmina Wieliczka - Wydział Gospodarki Komunalnej	2011-2012
179	Przebudowa drogi nr 108 w Janowicach	231 000 zł	Budżet Gminy	Gmina Wieliczka - Wydział Gospodarki Komunalnej	2008
180	Przebudowa drogi nr 201 w Janowicach	330 000 zł	Budżet Gminy	Gmina Wieliczka - Wydział Gospodarki Komunalnej	2012-2013
181	Budowa drogi nr 206 łącznie z budową mostu na rzece Wildze – Janowice- Sygneczów	1 150 000 zł	Budżet Gminy	Gmina Wieliczka - Wydział Gospodarki Komunalnej	2013
182	Przebudowa drogi nr 140,141,217 łącznie z budową mostu na rzece Wildze – Janowice - Podstolice	1 100 000 zł	Budżet Gminy	Gmina Wieliczka - Wydział Gospodarki Komunalnej	2013
183	Przebudowa drogi nr 33 w Kokotowie	1 050 000 zł	Budżet Gminy	Gmina Wieliczka - Wydział Gospodarki Komunalnej	2011-2013
184	Przebudowa drogi nr 465/1 w Kokotowie	140 000 zł	Budżet Gminy	Gmina Wieliczka - Wydział Gospodarki Komunalnej	2012-2013
185	Przebudowa drogi nr 414/1 w Kokotowie	280 000 zł	Budżet Gminy	Gmina Wieliczka - Wydział Gospodarki Komunalnej	2011-2013

L.p	Nazwa zadania	Całkowita wartość zadania	Źródła finansowania	Jednostka dysponująca środkami	Lata realizacji
1	2	3	4	5	6
186	Przebudowa drogi nr 359/5 w Kokotowie	170 000 zł	Budżet Gminy	Gmina Wieliczka - Wydział Gospodarki Komunalnej	2012-2013
187	Przebudowa drogi nr 146 w Koźmicach Małych	850 000 zł	Budżet Gminy	Gmina Wieliczka - Wydział Gospodarki Komunalnej	2011-2012
188	Przebudowa drogi nr 103 w Koźmicach Wielkich	250 000 zł	Budżet Gminy	Gmina Wieliczka - Wydział Gospodarki Komunalnej	2012-2013
189	Przebudowa drogi nr 110 w Koźmicach Wielkich	250 000 zł	Budżet Gminy	Gmina Wieliczka - Wydział Gospodarki Komunalnej	2009
190	Przebudowa drogi nr 113 w Koźmicach Wielkich	540 000 zł	Budżet Gminy	Gmina Wieliczka - Wydział Gospodarki Komunalnej	2009-2010
191	Przebudowa drogi nr 179 w Koźmicach Wielkich	540 000 zł	Budżet Gminy	Gmina Wieliczka - Wydział Gospodarki Komunalnej	2011-2012
192	Przebudowa drogi nr 40 w Lednicy Górnej	480 000 zł	Budżet Gminy	Gmina Wieliczka - Wydział Gospodarki Komunalnej	2009-2010
193	Przebudowa drogi nr 46 w Lednicy Górnej	280 000 zł	Budżet Gminy	Gmina Wieliczka - Wydział Gospodarki Komunalnej	2011-2012
194	Przebudowa drogi nr 61 w Lednicy Górnej i ulicy Solarskiego	550 000 zł	Budżet Gminy	Gmina Wieliczka - Wydział Gospodarki Komunalnej	2010-2011
195	Przebudowa drogi nr 66 w Lednicy Górnej	600 000 zł	Budżet Gminy	Gmina Wieliczka - Wydział Gospodarki Komunalnej	2012-2013
196	Przebudowa drogi nr 32 w Małej Wsi	280 000 zł	Budżet Gminy	Gmina Wieliczka - Wydział Gospodarki Komunalnej	2010-2011
197	Przebudowa drogi nr 33 w Małej Wsi	300 000 zł	Budżet Gminy	Gmina Wieliczka - Wydział Gospodarki Komunalnej	2010
198	Przebudowa drogi nr 56 w Mietniowie	430 000 zł	Budżet Gminy	Gmina Wieliczka - Wydział Gospodarki Komunalnej	2010-2011
199	Przebudowa drogi nr 73 i 48 – Mietniów - Lednica Górna	430 000 zł	Budżet Gminy	Gmina Wieliczka - Wydział Gospodarki Komunalnej	2012-2013

L.p	Nazwa zadania	Całkowita wartość zadania	Źródła finansowania	Jednostka dysponująca środkami	Lata realizacji
1	2	3	4	5	6
200	Przebudowa drogi nr 60 w Pawlikowicach	540 000 zł	Budżet Gminy	Gmina Wieliczka - Wydział Gospodarki Komunalnej	2011-2012
201	Budowa drogi pn. Obwodnica Kościoła w Pawlikowicach	600 000 zł	Budżet Gminy	Gmina Wieliczka - Wydział Gospodarki Komunalnej	2010-2011
202	Przebudowa drogi 59 w Pawlikowicach	470 140 zł	Budżet Gminy	Gmina Wieliczka - Wydział Gospodarki Komunalnej	2007-2008
203	Podstolice - modernizacja drogi dojazdowej do gruntów rolnych	293 000 zł	Budżet Gminy	Gmina Wieliczka - Wydział Gospodarki Komunalnej	2007-2008
204	Przebudowa drogi nr 142 w Podstolicach	330 000 zł	Budżet Gminy	Gmina Wieliczka - Wydział Gospodarki Komunalnej	2010-2011
205	Przebudowa drogi nr 218 w Podstolicach	280 000 zł	Budżet Gminy	Gmina Wieliczka - Wydział Gospodarki Komunalnej	2011-2012
206	Przebudowa drogi nr 79 w Raciborsku	540 000 zł	Budżet Gminy	Gmina Wieliczka - Wydział Gospodarki Komunalnej	2012-2013
207	Przebudowa drogi nr 98 w Raciborsku	430 000 zł	Budżet Gminy	Gmina Wieliczka - Wydział Gospodarki Komunalnej	2012-2013
208	Przebudowa drogi nr 111 w Raciborsku	350 000 zł	Budżet Gminy	Gmina Wieliczka - Wydział Gospodarki Komunalnej	2009-2010
209	Położenie nawierzchni asfaltowej na parkingu przy Kościele w Raciborsku	300 000 zł	Budżet Gminy	Gmina Wieliczka - Wydział Gospodarki Komunalnej	2008
210	Przebudowa drogi nr 5/3 i 46/13 w Roźnowej	150 000 zł	Budżet Gminy	Gmina Wieliczka - Wydział Gospodarki Komunalnej	2009
211	Przebudowa drogi nr 135, 136 - Roźnowa - Pawlikowice	950 000 zł	Budżet Gminy	Gmina Wieliczka - Wydział Gospodarki Komunalnej	2009-2010
212	Przebudowa drogi nr 62 w Sierczy	750 000 zł	Budżet Gminy	Gmina Wieliczka - Wydział Gospodarki Komunalnej	2011-2012
213	Przebudowa drogi nr 146 w Sierczy	640 000 zł	Budżet Gminy	Gmina Wieliczka - Wydział Gospodarki Komunalnej	2009-2010

L.p	Nazwa zadania	Całkowita wartość zadania	Źródła finansowania	Jednostka dysponująca środkami	Lata realizacji
1	2	3	4	5	6
214	Przebudowa drogi nr 18/62 w Sierczy (osiedle)	110 000 zł	Budżet Gminy	Gmina Wieliczka - Wydział Gospodarki Komunalnej	2010-2011
215	Przebudowa drogi nr 7 w Strumianach	450 000 zł	Budżet Gminy	Gmina Wieliczka - Wydział Gospodarki Komunalnej	2009-2010
216	Strumiany droga nr 26 budowa przepustu ramowego	158 000 zł	Budżet Gminy	Gmina Wieliczka - Wydział Gospodarki Komunalnej	2008-2009
217	Przebudowa drogi nr 8 w Strumianach	380 000 zł	Budżet Gminy	Gmina Wieliczka - Wydział Gospodarki Komunalnej	2009-2010
218	Przebudowa drogi nr 9 w Strumianach	868 927 zł	Budżet Gminy	Gmina Wieliczka - Wydział Gospodarki Komunalnej	2007-2009
219	Przebudowa drogi nr 38 do cmentarza w Sułkowie	430 000 zł	Budżet Gminy	Gmina Wieliczka - Wydział Gospodarki Komunalnej	2010-2011
220	Przebudowa dróg dz. Nr 70/11,69/8,71/7,65/4,70/16 w Sułkowie	300 000 zł	Budżet Gminy	Gmina Wieliczka - Wydział Gospodarki Komunalnej	2013
221	Przebudowa drogi nr 62 w Sygieczowie	530 000 zł	Budżet Gminy	Gmina Wieliczka - Wydział Gospodarki Komunalnej	2009-2010
222	Przebudowa drogi nr 66 w Sygieczowie	200 000 zł	Budżet Gminy	Gmina Wieliczka - Wydział Gospodarki Komunalnej	2009
223	Przebudowa drogi nr 6 w Śledziejowicach	540 000 zł	Budżet Gminy	Gmina Wieliczka - Wydział Gospodarki Komunalnej	2010-2011
224	Przebudowa drogi nr 5 i 36 w Śledziejowicach	500 000 zł	Budżet Gminy	Gmina Wieliczka - Wydział Gospodarki Komunalnej	2011
225	Przebudowa drogi nr 32 i 33 w Śledziejowicach	530 000 zł	Budżet Gminy	Gmina Wieliczka - Wydział Gospodarki Komunalnej	2012-2013
226	Przebudowa drogi nr 14 w Węgrzcach Wielkich	120 000 zł	Budżet Gminy	Gmina Wieliczka - Wydział Gospodarki Komunalnej	2011-2012
227	Przebudowa drogi nr 29 w Węgrzcach Wielkich	120 000 zł	Budżet Gminy	Gmina Wieliczka - Wydział Gospodarki Komunalnej	2010-2011

L.p	Nazwa zadania	Całkowita wartość zadania	Źródła finansowania	Jednostka dysponująca środkami	Lata realizacji
1	2	3	4	5	6
228	Przebudowa drogi nr 10 w Zabawie	230 000 zł	Budżet Gminy	Gmina Wieliczka - Wydział Gospodarki Komunalnej	2010-2011
229	Przebudowa drogi nr 42,35,44 w Zabawie	700 000 zł	Budżet Gminy	Gmina Wieliczka - Wydział Gospodarki Komunalnej	2009-2010
230	Przebudowa drogi nr 185 Zabawa – Strumiany	640 000 zł	Budżet Gminy	Gmina Wieliczka - Wydział Gospodarki Komunalnej	2010-2011
231	Budowa mostów na rzece Wildze - na drogach Pastwiska i Zamłyńnie	1 000 000 zł	Budżet Gminy	Gmina Wieliczka - Wydział Gospodarki Komunalnej	2012-2013
232	Przebudowa dróg gminnych na terenie miasta i gminy Wieliczka	5 266 422 zł	Budżet Gminy	Gmina Wieliczka - Wydział Gospodarki Komunalnej	2008-2013
233	Budowa bezkolizyjnego węzła wyjazdowego z Wieliczki		Zarząd Dróg Krajowych i Autostrad		
234	Budowa drugiego pasa na obwodnicy Wieliczki		Zarząd Dróg Krajowych i Autostrad		
235	Budowa chodnika wzdłuż ulicy Krzyszkowickiej	400 000 zł	Gmina Wieliczka - 200 000 zł Budżet Powiatu - 200 000 zł	Gmina Wieliczka - Wydział Gospodarki Komunalnej	2009
236	Dokończenie remontu ulicy Tadeusza Kościuszki	500 000 zł	Budżet Gminy - 200 000 zł Budżet Powiatu - 300 000 zł	Gmina Wieliczka - Wydział Gospodarki Komunalnej	2009-2011
237	Budowa chodnika przy ulicy Sadowej	300 000 zł	Budżet Gminy - 150 000 zł Budżet Powiatu - 150 000 zł	Gmina Wieliczka - Wydział Gospodarki Komunalnej	2012
238	Przebudowa chodnika przy ul. Jedynaka	214 926 zł	Budżet Gminy – 107 463 zł Budżet Powiatu - 107 463 zł	Gmina Wieliczka - Wydział Gospodarki Komunalnej	2008
239	Wykonanie chodnika wzdłuż drogi powiatowej w Małej Wsi	600 000 zł	Budżet Gminy - 300 000 zł Budżet Powiatu - 300 000 zł	Gmina Wieliczka - Wydział Gospodarki Komunalnej	2013
240	Wykonanie chodnika wzdłuż drogi powiatowej 2013K w Sułkowie	670 000 zł	Budżet Gminy - 370 000 zł Budżet Powiatu - 300 000 zł	Gmina Wieliczka - Wydział Gospodarki Komunalnej	2008-2013
241	Wykonanie chodnika wzdłuż drogi powiatowej w Byszycach na odcinku Szkoła-Kościół	200 000 zł	Budżet Gminy - 100 000 zł Budżet Powiatu - 100 000 zł	Gmina Wieliczka - Wydział Gospodarki Komunalnej	2010

L.p	Nazwa zadania	Całkowita wartość zadania	Źródła finansowania	Jednostka dysponująca środkami	Lata realizacji
1	2	3	4	5	6
242	Wykonanie chodnika wzdłuż drogi powiatowej w Śledziejowicach	800 000 zł	Budżet Gminy - 400 000 zł Budżet Powiatu - 400 000 zł	Gmina Wieliczka - Wydział Gospodarki Komunalnej	2011-2012
243	Budowa chodnika przy drodze powiatowej w Grabiu	1 000 000 zł	Budżet Gminy - 500 000 zł Budżet Powiatu - 500 000 zł	Gmina Wieliczka - Wydział Gospodarki Komunalnej	2012-2013
244	Budowa chodnika przy drodze powiatowej w Grabówkach	800 000 zł	Budżet Gminy - 400 000 zł Budżet Powiatu - 400 000 zł	Gmina Wieliczka - Wydział Gospodarki Komunalnej	2012-2013
245	Budowa chodnika przy drodze powiatowej w Mietniowie – obok Szkoły	400 000 zł	Budżet Gminy - 200 000 zł Budżet Powiatu - 200 000 zł	Gmina Wieliczka - Wydział Gospodarki Komunalnej	2010
246	Przebudowa drogi powiatowej 2028K Zbydniowice – Grabówki w m. Grabówki na dł ok 500mb oraz przebudowa drogi powiatowej nr 2031K Koźmice – Zalas w m. Brzezi na dł. ok. 500mb	243 172 zł	Budżet Gminy - 68 000 zł Budżet Powiatu - 175 172 zł	Gmina Wieliczka - Wydział Gospodarki Komunalnej	2008
247	Remont nawierzchni dróg powiatowych: 2028K Zbydniowice – Grabówki – 480 mb, 2032K przez Koźmice – 800 mb, 2011K Kraków – Niepołomice w m Grabie – 320mb	546 230 zł	Budżet Gminy - 86 000 zł Budżet Powiatu - 460 230 zł	Gmina Wieliczka - Wydział Gospodarki Komunalnej	2008
248	Przebudowa odcinka drogi powiatowej nr 2027K Wieliczka-Myślenice w miejscowości Koźmice Wielkie na dł ok. 250 mb	342 373 zł	Budżet Gminy - 200 000 zł Budżet Powiatu - 142 373 zł	Gmina Wieliczka - Wydział Gospodarki Komunalnej	2008
249	Węgrzce, Kokotów, Czarnochowice nr 2009K i 2012K - przebudowa drogi wraz z chodnikiem	11 000 000 zł	Budżet Powiatu	Starostwo Powiatowe w Wieliczce	2009-2010
250	Budowa chodnika przy drodze powiatowej w Chorągwicy	300 000 zł	Budżet Gminy - 150 000 zł Budżet Powiatu - 150 000 zł	Gmina Wieliczka - Wydział Gospodarki Komunalnej	2012
251	Budowa chodnika przy drodze powiatowej w Podstolicach	300 000 zł	Budżet Gminy - 150 000 zł Budżet Powiatu - 150 000 zł	Gmina Wieliczka - Wydział Gospodarki Komunalnej	2013
252	Budowa chodnika przy drodze powiatowej nr K2027 w Gorzkowie	800 000 zł	Budżet Gminy - 400 000 zł Budżet Powiatu - 400 000 zł	Gmina Wieliczka - Wydział Gospodarki Komunalnej	2008
253	Budowa chodnika wzdłuż drogi powiatowej w Czarnochowicach	1 200 000 zł	Budżet Gminy - 600 000 zł Budżet Powiatu - 600 000 zł	Gmina Wieliczka - Wydział Gospodarki Komunalnej	2009-2011

L.p	Nazwa zadania	Całkowita wartość zadania	Źródła finansowania	Jednostka dysponująca środkami	Lata realizacji
1	2	3	4	5	6
254	Budowa chodnika przy drodze powiatowej K 2027 w Koźmicach Wielkich	800 000 zł	Budżet Gminy - 400 000 zł Budżet Powiatu - 400 000 zł	Gmina Wieliczka - Wydział Gospodarki Komunalnej	2010-2011
255	Budowa chodnika przy ulicy Rożnowskiej w Wieliczce	400 000 zł	Budżet Gminy - 200 000 zł Budżet Powiatu - 200 000 zł	Gmina Wieliczka - Wydział Gospodarki Komunalnej	2011
256	Budowa chodnika od skrzyżowania w Sierczy w kierunku Koźmic Wielkich	800 000 zł	Budżet Gminy - 400 000 zł Budżet Powiatu - 400 000 zł	Gmina Wieliczka - Wydział Gospodarki Komunalnej	2009
257	Przebudowa zatok przystankowych i budowa wiat przystankowych przy drogach powiatowych	100 000 zł	Budżet Powiatu	Gmina Wieliczka - Wydział Gospodarki Komunalnej	2008
258	Budowa chodnika przy drodze nr K2028 Grabówki - Sygneczów	800 000 zł	Budżet Gminy - 400 000 zł Budżet Powiatu - 400 000 zł	Gmina Wieliczka - Wydział Gospodarki Komunalnej	2011
259	Droga nr 966 przebudowa chodnika z kanalizacją deszczową wraz z budową zatok przystankowych	1 531 508 zł	Gmina Wieliczka - 767 254 zł Zarząd Dróg Wojewódzkich - 764 254 zł	Gmina Wieliczka - Wydział Gospodarki Komunalnej	2007-2008
260	Budowa zatoki przystankowej w Małej Wsi	100 000 zł	Budżet Gminy - 50 000 zł Zarząd Dróg Wojew. - 50 000 zł	Gmina Wieliczka - Wydział Gospodarki Komunalnej	2007-2008
261	Dotacja celowa na udzielenie pomocy finansowej na rzecz Województwa Małopolskiego z przeznaczeniem na modernizację drogi wojewódzkiej nr 964 Kasina Wielka-Dobczyce-Wieliczka	685 262 zł	Gmina Wieliczka	Gmina Wieliczka - Wydział Gospodarki Komunalnej	2009-2010
262	Dotacja celowana udzielenie pomocy finansowej na rzecz Województwa Małopolskiego z przeznaczeniem na budowę ronda jednopasmowego – skrzyżowanie drogi wojewódzkiej nr 966 z drogą gminną (wschodnie obejście Wieliczki)	60 000 zł	Gmina Wieliczka	Gmina Wieliczka - Wydział Gospodarki Komunalnej	2008-2009
263	Budowa chodników i zatok przystankowych w ciągu drogi wojewódzkiej nr 964 Kasina Wielka-Dobczyce-Wieliczka	1 062 628 zł	Gmina Wieliczka – 531 314 zł Zarząd Dróg Wojewódzkich - 531 314 zł	Gmina Wieliczka - Wydział Gospodarki Komunalnej	2008

L.p	Nazwa zadania	Całkowita wartość zadania	Źródła finansowania	Jednostka dysponująca środkami	Lata realizacji
1	2	3	4	5	6
264	Dotacja celowa na udzielenie pomocy finansowej na rzecz Województwa Małopolskiego z przeznaczeniem na modernizację drogi wojewódzkiej nr 964 Kasina Wielka-Dobczyce-Wieliczka w tym przebudowa skrzyżowań drogi wojewódzkiej nr 964 Kasina Wielka-Wieliczka na odcinku od km 36+660 do km 37+225 w Wieliczce	581 130 zł	Gmina Wieliczka	Gmina Wieliczka - Wydział Gospodarki Komunalnej	2008-2010
265	Droga nr 964 opracowanie koncepcji rozbudowy skrzyżowania drogi 964 z ul. Piłsudskiego w Wieliczce	54 900 zł	Gmina Wieliczka	Gmina Wieliczka - Wydział Gospodarki Komunalnej	2008
266	Budowa chodnika wzdłuż drogi wojewódzkiej nr 964 wraz z odwodnieniem oraz przebudową zatok przystankowych na odcinku od drogi nr 4 w kierunku miejscowości Zabawa i Stuków, od km 38+100 do 40+550	2 177 632 zł	Gmina Wieliczka – 1 088 816 zł Zarząd Dróg Wojewódzkich - 1 088 816 zł	Gmina Wieliczka - Wydział Gospodarki Komunalnej	2008-2009
267	Zagospodarowanie stawów w Brzegach	520 000 zł	Budżet Gminy	Gmina Wieliczka - Wydział Gospodarki Komunalnej	2008-2010
268	Budowa przydomowych oczyszczalni ścieków w Gorzkowie	60 000 zł	Budżet Gminy	Gmina Wieliczka - Wydział ds. Inwestycji	2008
269	Budowa przydomowych oczyszczalni ścieków	1 813 722 zł	Budżet Gminy – 906 861 zł Fundusz UE – 906 861 zł	Gmina Wieliczka - Wydział ds. Inwestycji	2009-2010
270	Kolektory słoneczne	1 200 000 zł	Budżet Gminy – 300 000 zł MRPO/PROW- 900 000 zł	Gmina Wieliczka - Wydział Ochrony Środowiska	2009-2011
271	Budowa ciągu pieszego nad potokiem Zabawka w miejscowości Zabawa	107 000 zł	Budżet Gminy	Gmina Wieliczka - Wydział Gospodarki Komunalnej	2008-2009
272	Modernizacja cieków wodnych na terenie gminy – oś. Krzyszkowicach	400 000 zł	Budżet Gminy	Gmina Wieliczka - Wydział Gospodarki Komunalnej	2012-2013
273	Przywrócenie czystości rzeki Serafy	1 200 000 zł	Budżet Gminy	Gmina Wieliczka - Wydział Ochrony Środowiska	2012-2013
274	Wdrożenie systemu informatycznego dla UMiG Wieliczka wraz z uruchomieniem e-Urzędu	5 35 000 zł	Budżet Gminy	Gmina Wieliczka - Zespół Informatyków	2007-2009

L.p	Nazwa zadania	Calkowita wartość zadania	Źródła finansowania	Jednostka dysponująca środkami	Lata realizacji
1	2	3	4	5	6
275	Wdrożenie systemu informatycznego w placówkach Miejskiej Biblioteki	150 000 zł	Budżet Gminy	Gmina Wieliczka - Zespół Informatyków	2009
276	Budowa sieci dla dostępu do szerokopasmowego internetu w Wieliczce	300 000 zł	Budżet Gminy	Gmina Wieliczka – Wydział Kultury, Turystyki i Sportu	2009

13.2. Karty kluczowych zadań inwestycyjnych

13.2.1. Rewitalizacja poprzez przywrócenie wartości historycznej miastu Wieliczka

Tytuły projektów	Rewitalizacja Centrum Miasta Rewitalizacja Parku Adama Mickiewicza Rewitalizacja terenów przy torach kolejowych Przebudowa Placu Targowego „Bednarka” Zagospodarowanie Stoku „Pod Baranem” Wzniesienie pomnika Ojca Świętego Ochrona zabytków Renowacja kapliczek Przebudowa Cmentarza Komunalnego
Planowany okres realizacji	2007-2013
Zakres projektu	Opracowanie dokumentacji technicznej i przebudowa Placu Targowego „Bednarka”, Cmentarza Komunalnego, rewitalizacja Centrum Miasta, Parku Adama Mickiewicza, terenów przy torach kolejowych, zagospodarowanie Stoku „Pod Baranem”, wzniesienie pomnika Ojca Św., ochrona zabytków i renowacja kapliczek
Całkowita wartość zadania	48 356 340 zł
Nakłady finansowe w latach 2007-2013	2007r. - 786 340 zł 2008r. - 3 093 000 zł 2009r. - 5 625 000 zł 2010r. - 12 275 000 zł 2011r. - 13 878 000 zł 2012r. - 9 099 000 zł 2013r. - 3 600 000 zł
Wkład własny Gminy	19 879 340 zł
Planowane dofinansowanie z innych źródeł	Fundusze UE – 28 357 000 zł Inne źródła finansowania – 120 000 zł
Instytucje i podmioty uczestniczące we wdrażaniu projektu	Gmina Wieliczka

13.2.2. Organizacja Wielickiej Strefy Aktywności Gospodarczej

Tytuł projektu	Wykup gruntów Przebudowa odcinka drogi powiatowej nr 2039K Budowa połączenia drogi powiatowej nr 2039K z drogą krajową S7
Planowany okres realizacji	2007-2011
Zakres projektu	Wykonanie sieci wodociągowej, sieci kanalizacyjnej - sanitarnej i deszczowej, wykonanie dróg oraz wykup gruntów
Całkowita wartość zadania	19 299 994 zł
Nakłady finansowe w latach 2007-2013	2007r. - 930 000 zł 2008r. - 9 569 994 zł 2009r. - 600 000 zł 2010r. - 4 200 000 zł 2011r. - 4 000 000 zł
Wkład własny Gminy	6 800 000 zł
Planowane dofinansowanie z innych źródeł	Inne źródła dofinansowania – 12 499 994 zł
Instytucje i podmioty uczestniczące we wdrażaniu projektu	Gmina Wieliczka

13.2.3. Kanalizacja Gminy Wieliczka w ramach programu „SPÓJNOŚĆ”

Tytuł projektu	Kanalizacja wsi: Czarnochowice, Bogucice, Kokotów, Śledziejowice, Lednica Górna, Zabawa, Chorągwica, Mietniów, Rożnowa, oraz Osiedli: Lekarka, Kościuszki, Ogrodowe, Zdrojowe, Kanalizacja rozdzielcza w Wieliczce.
Planowany okres realizacji	2009-2011
Zakres projektu	Wykonanie 124,1 km kanalizacji Rozdział kanalizacji sanitarnej
Całkowita wartość zadania	99 676 774 zł
Nakłady finansowe w latach 2007-2013	2009r. - 24 831 432 zł 2010r. - 49 742 627 zł 2011r. - 25 102 715 zł
Wkład własny Gminy	39 870 711 zł
Planowane dofinansowanie z innych źródeł	POIiŚ – 59 806 063 zł
Instytucje i podmioty uczestniczące we wdrażaniu projektu	Gmina Wieliczka

13.2.4. Wodociągi i kanalizacja

Tytuł projektu	Kanalizacja wsi Grabie i Brzegi Rozbudowa sieci kanalizacyjnej. Rozbudowa sieci wodociągowej. Wykonanie zbiornika przeciwpowodziowego w Śledziejowicach. Budowa wodociągu Pogórze. Budowa kanalizacji Gminy Wieliczka. Rozbudowa stacji uzdatniania wody w Węgrzcach Wodnych
Planowany okres realizacji	2007-2013
Zakres projektu	Sieć wodociągowa w Golkowicach i Grabówkach – umożliwiająca podłączenie ok. 42 posesji. Rozbudowa sieci wodociągowej pozwalającej na podłączenie nowych budynków na indywidualną prośbę mieszkańców Miasta i Gminy Wieliczka. Budowa sieci kanalizacyjnej w oparciu o wcześniej opracowany projekt. Budowa zbiornika przeciwpowodziowego w Śledziejowicach o długości 150 mb. Rozbudowa stacji uzdatniania wody
Całkowita wartość zadania	13 550 653 zł
Nakłady finansowe w latach 2007-2013	2007r. - 1 010 653 zł 2008r. - 740 000 zł 2009r. - 2 200 000 zł 2010r. - 700 000 zł 2011r. - 3 100 000 zł 2012r. - 3 300 000 zł 2013r. - 2 500 000 zł
Wkład własny Gminy	6 050 653 zł
Planowane dofinansowanie z innych źródeł	Fundusze UE – 6 000 000 zł Inne źródła finansowania – 1 500 000 zł
Instytucje i podmioty uczestniczące we wdrażaniu projektu	Gmina Wieliczka

13.2.5. Rozbudowa infrastruktury edukacyjnej

Tytuł projektu	Rozbudowa szkoły podstawowej w Węgrzcach Wielkich Budowa sali gimnastycznej przy Szkole Podstawowej w Raciborsku, Golkowicach Rozbudowa Szkoły Podstawowej nr 3 w Wieliczce wraz z salą gimnastyczną. Modernizacja i termomodernizacja Szkoły Podstawowej nr 2 w Wieliczce. Budowa sali kontenerowej w Podstolicach. Budowa sali gimnastycznej przy Gimnazjum w Wieliczce. Likwidacja barier architektonicznych przy gimnazjum w Wieliczce
Planowany okres realizacji	2007-2013
Zakres projektu	Budowa sal gimnastycznych. Roboty wykończeniowe. Modernizacja obiektów szkolnych.
Całkowita wartość zadania	16 485 000 zł
Nakłady finansowe w latach 2007-2013	2007r. - 3 220 000 zł 2008r. - 1 415 000 zł 2009r. - 2 900 000 zł 2010r. - 3 650 000 zł 2012r. - 1 500 000 zł 2013r. - 3 800 000 zł
Wkład własny Gminy	11 925 000 zł
Planowane dofinansowanie z innych źródeł	Fundusze UE – 3 050 000 zł Inne źródła finansowania – 1 510 000 zł
Instytucje i podmioty uczestniczące we wdrażaniu projektu	Gmina Wieliczka

13.2.6. Budowa obiektów sportowych i rekreacyjnych

Tytuł projektu	Budowa Centrum Edukacyjno-Rekreacyjnego - etap I i II Budowa kortów tenisowych w Wieliczce Budowa budynku Klubu Sportowego Wieliczanka Modernizacja boisk sportowych przy SP nr 3 w Wieliczce Budowa obiektu sportowego w Golkowicach, Pawlikowicach, Chorągwicy, Raciborsku, Byszycach, Grabiu, Sierczy, Koźmicach Wielkich, Kokotowie,
Planowany okres realizacji	2007-2013
Zakres projektu	Budowa obiektu krytych basenów: basenu sportowego o wymiarach 12,5 x 25 m, o głębokości 1,2-1,8m, basenu rekreacyjnego, zjeżdżalni, brodzika i jakuzzi wraz z zapleczem szatniowo- sanitarnym , administracyjnym i technicznym o łącznej powierzchni użytkowej 3877,22m ² . Hala widowiskowo-sportowa, w skład której wchodzić będą: boisko o wymiarach 20 m x 40 m; widownia na 400 osób; zaplecze szatniowo-sanitarne, administracyjne i techniczne. Budowa obiektów sportowych w Wieliczce, Golkowicach, Pawlikowicach, Chorągwicy, Byszycach, Grabiu, Sierczy, Koźmicach Wielkich. Modernizacja boisk sportowych w Wieliczce
Całkowita wartość zadania	52 836 526 zł
Nakłady finansowe w latach 2007-2013	2007r. - 4 081 280 zł 2008r. - 15 595 246 zł 2009r. - 14 100 000 zł 2010r. - 8 900 000 zł 2011r. - 9 010 000 zł 2012r. - 700 000 zł 2013r. - 450 000 zł
Wkład własny Gminy	45 670 526 zł
Planowane dofinansowanie z innych źródeł	Fundusze UE – 333 000 zł Inne źródła finansowania – 6 833 000 zł
Instytucje i podmioty uczestniczące we wdrażaniu projektu	Gmina Wieliczka

13.2.7. Budowa placów zabaw i boisk szkolnych

Tytuł projektu	Budowa boiska szkolnego w Koźmicach Wielkich przy Szkole Podstawowej Rozbudowa placu zabaw w Wieliczce w Parku Mickiewicza Budowa placów zabaw w Małej Wsi, Sułkowie, Byszycach, Brzegach, Krzyszkowicach, Janowicach oraz na Osiedlu Wincentego Pola w Wieliczce
Planowany okres realizacji	2007-2012
Zakres projektu	Urządzenie placu zabaw w typowe zestawy do ćwiczeń ruchowych (huśtawki, piaskownice). Budowa boiska sportowego.
Całkowita wartość zadania	1 065 000 zł
Nakłady finansowe w latach 2007-2013	2007r. - 150 000 zł 2008r. - 465 000 zł 2009r. - 300 000 zł 2012r. - 150 000 zł
Wkład własny Gminy	1 065 000 zł
Planowane dofinansowanie z innych źródeł	-
Instytucje i podmioty uczestniczące we wdrażaniu projektu	Gmina Wieliczka

13.2.8. Budowa przedszkoli

Tytuł projektu	Budowa przedszkola w Wieliczce wraz z placem zabaw. Budowa przedszkola w os. Krzyszkowice. Przebudowa przedszkola w Śledziejowicach. Rozbudowa przedszkola w Strumianach.
Planowany okres realizacji	2007-2013
Zakres projektu	Budowa przedszkola czteroodziałowego przystosowanego do obowiązujących wymogów.
Całkowita wartość zadania	7 278 810 zł
Nakłady finansowe w latach 2007-2013	2007r. - 398 810 zł 2008r. - 1 730 000 zł 2009r. - 1 950 000 zł 2011r. - 500 000 zł 2012r. - 1 800 000 zł 2013r. - 900 000 zł
Wkład własny Gminy	7 728 810 zł
Planowane dofinansowanie z innych źródeł	-
Instytucje i podmioty uczestniczące we wdrażaniu projektu	Gmina Wieliczka

13.2.9. Modernizacja Ośrodków Zdrowia

Tytuł projektu	Modernizacja budynku wielofunkcyjnego w Węgrzcach Wielkich na potrzeby Ośrodka Zdrowia Termodernizacja budynku SPZLO w Wieliczce przy ulicy Szpunara 20 Modernizacja budynku SPZLO w Wieliczce przy ulicy Szpunara 20 – likwidacja barier architektonicznych Modernizacja Ośrodka Zdrowia w Chorągwicy budowa parkingu postojowego przy budynku SPZLO w Wieliczce
Planowany okres realizacji	2007-2010
Zakres projektu	Modernizacja Ośrodka Zdrowia z dostosowaniem do potrzeb osób niepełnosprawnych oraz budowa parkingu postojowego
Całkowita wartość zadania	1 896 025 zł
Nakłady finansowe w latach 2007-2013	2007r. - 100 000 zł 2008r. - 1 796 025 zł 2009r. - 110 000 zł 2010r. - 200 000 zł
Wkład własny Gminy	1 196 025 zł
Planowane dofinansowanie z innych źródeł	SPZLO – 700 000 zł
Institucje i podmioty uczestniczące we wdrażaniu projektu	Gmina Wieliczka, Samodzielny Publiczny Zakład Lecznictwa Otwartego

13.2.10. Termomodernizacja obiektów szkolnych

Tytuł projektu	Termomodernizacja budynku Szkoły Podstawowej w Podstolicach, Byszycach, Grajowie, Gorzkowie, Sygnezowie, Dobranowicach, Golkowicach, Mietniowie
Planowany okres realizacji	2011-2012
Zakres projektu	Wykonanie elewacji wraz z ociepleniem. Wymiana kotłowni oraz grzejników c.o. Wymiana stolarki okiennej.
Całkowita wartość zadania	2 000 000 zł
Nakłady finansowe w latach 2007-2013	2011r. - 1 000 000 zł 2012r. - 1 000 000 zł
Wkład własny Gminy	2 000 000 zł
Planowane dofinansowanie z innych źródeł	-
Instytucje i podmioty uczestniczące we wdrażaniu projektu	Gmina Wieliczka

13.2.11.Modernizacja obiektów użyteczności publicznej

Tytuł projektu	Modernizacja przestrzeni publicznej centrum miejscowości Węgrzce Wielkie. Modernizacja przestrzeni publicznej centrum miejscowości Podstolice. Centrum obsługi mieszkańców. Modernizacja gminnych budynków użyteczności publicznej. Modernizacja budynków UMiG Wieliczka. Budowa mieszkań komunalnych. Budowa Centrum Społeczno Kulturalnego wraz z biblioteką w Wieliczce Budowa świetlicy środowiskowej w Lednicy Górnej i Janowicach. Termomodernizacja Gminnych Budynków Komunalnych.
Planowany okres realizacji	2007-2013
Zakres projektu	Remont budynków sołeckich i osiedlowych tj. Świetlic, WDK i obiektów wielofunkcyjnych z uwagi na bardzo zły stan techniczny instalacji elektrycznej, przewodów kominowych, dachu, stolarki drzwiowej i okiennej, podłóg i elewacji. Obiekty przy ulicy Powstania Warszawskiego 1, Limanowskiego 32, Pocztovej 1, Sienkiewicza 2, Sienkiewicza 26 i Rynek Górny 6 wymagają remontu dachu, wymiany okien, malowania pomieszczeń biurowych, ocieplenia budynku i wykonania elewacji Budowa 2 budynków socjalnych 15 – mieszkaniowych oraz 2 budynków socjalnych 18 – mieszkaniowych. Budowa jednokondygnacyjnego budynku świetlicy o pow. zabudowy 410,19 m ² , pow. użytkowej 362,01 m ² .
Całkowita wartość zadania	26 576 250 zł
Nakłady finansowe w latach 2007-2013	2007r. - 2 976 250 zł 2008r. - 4 040 000 zł 2009r. - 3 910 000 zł 2010r. - 2 450 000 zł 2011r. - 3 200 000 zł 2012r. - 5 200 000 zł 2013r. - 4 800 000 zł
Wkład własny Gminy	25 976 250 zł
Planowane dofinansowanie z innych źródeł	Inne źródła finansowania - 600 000 zł
Instytucje i podmioty uczestniczące we wdrażaniu proj.	Gmina Wieliczka

13.2.12. Poprawa bezpieczeństwa

Tytuł projektu	Budowa oświetlenia ulicznego na terenie całej gminy Budowa parkingów i miejsc postojowych na terenie Gminy Wieliczka Organizacja strefy płatnego parkowania Budowa dróg rowerowych budowa parkingu w Raciborsku
Planowany okres realizacji	2007-2013
Zakres projektu	Budowa oświetlenia na terenie całej gminy. Budowa parkingów i miejsc postojowych na terenie Gminy Wieliczka. Organizacja strefy płatnego parkowania Budowa dróg rowerowych budowa parkingu w Raciborsku
Całkowita wartość zadania	4 575 404 zł
Nakłady finansowe w latach 2007-2013	2007r. - 14 640 zł 2008r. - 1 360 764 zł 2009r. - 700 000 zł 2010r. - 800 000 zł 2011r. - 900 000 zł 2012r. - 400 000 zł 2013r. - 400 000 zł
Wkład własny Gminy	4 575 404zł
Planowane dofinansowanie z innych źródeł	-
Instytucje i podmioty uczestniczące we wdrażaniu projektu	Gmina Wieliczka

13.2.13. Infrastruktura drogowa – drogi gminne

Tytuł projektu	<p>Budowa i przebudowa dróg gminnych w Wieliczce: Osiedla – Śródmieście, Lekarka, Zdrojowe, Ogrodowe, Bogucice, Zadory, Krzyszkowice, Sienkiewicza – W. Pola, Sołectwa – Byszyce, Brzegi, Chorągwica, Czarnochowice, Dobranowice, Golkowice, Gorzków, Grabie, Grabówki, Grajów, Jankówka, Janowice, Kokotów, Koźmice Małe, Koźmice Wielkie, Lednica Górna, Mała Wieś, Mietniów, Pawlikowice, Podstolice, Raciborsko, Roźnowa, Siercza, Strumiany, Sułków, Sygnezów, Śledziejowice, Węgrzce Wielkie, Zabawa.</p> <p>Budowa mostów na rzece wildze na drogach – Pastwiska i Zamłynie.</p> <p>Przebudowa dróg gminnych na terenie miasta i gminy Wieliczka.</p>
Planowany okres realizacji	2007-2013
Zakres projektu	<p>Opracowanie dokumentacji technicznej.</p> <p>Przebudowa dróg gminnych – wykonanie nawierzchni asfaltowej wraz z odwodnieniem.</p>
Całkowita wartość zadania	86 641 334 zł
Nakłady finansowe w latach 2007-2013	<p>2007r. - 4 677 182 zł</p> <p>2008r. - 9 548 827 zł</p> <p>2009r. - 5 560 000 zł</p> <p>2010r. - 14 882 913 zł</p> <p>2011r. - 14 860 000 zł</p> <p>2012r. - 16 923 428 zł</p> <p>2013r. - 20 188 984 zł</p>
Wkład własny Gminy	87 273 604 zł
Planowane dofinansowanie z innych źródeł	Fundusze UE – 250 000 zł
Instytucje i podmioty uczestniczące we wdrażaniu projektu	Gmina Wieliczka

13.2.14. Infrastruktura drogowa – drogi powiatowe

Tytuł projektu	<p>Budowa chodników przy drogach powiatowych w miejscowościach: Krzyszkowice, Mała Wieś, Sułków, Byszyce, Śledziejowice, Grabie, Mietniów, Chorągwica, Podstolice, Gorzków, Czarnochowice, Siercza, Sygneczów, Koźmicach Wielkich, Sierczy, Grabówkach.</p> <p>Budowa chodników przy ulicach: Sadowej, Rożnowskiej, Krzyszkowickiej</p> <p>Dokończenie remontu ul. T. Kościuszki.</p> <p>Przebudowa drogi 20/27K Wieliczka - Borzęta (Siercza, Koźmice Wielkie, Gorzków) - przebudowa drogi nr 2009K i 2012K wraz z chodnikiem - Węgrzce, Kokotów, Czarnochowice</p> <p>Modernizacja drogi Mogilany - Świątniki Górne – Raciborsko.</p> <p>Przebudowa drogi Śledziejowice - Brzegi wraz z przebudową mostu na Drwini.</p> <p>Przebudowa drogi powiatowej 2028K</p>
Planowany okres realizacji	2008-2013
Zakres projektu	<p>Budowa chodników przy drodze powiatowej.</p> <p>Przebudowa drogi powiatowej wraz z chodnikiem.</p>
Całkowita wartość zadania	23 596 701 zł
Nakłady finansowe w latach 2007-2013	<p>2008r. - 2 396 701 zł</p> <p>2009r. - 7 000 000 zł</p> <p>2010r. - 7 200 000 zł</p> <p>2011r. - 2 700 000 zł</p> <p>2012r. - 1 800 000 zł</p> <p>2013r. - 2 500 000 zł</p>
Wkład własny Gminy	6 021 463 zł
Planowane dofinansowanie z innych źródeł	Starostwo Powiatowe – 17 575 238 zł
Instytucje i podmioty uczestniczące we wdrażaniu projektu	Gmina Wieliczka, Starostwo Powiatowe w Wieliczce

13.2.15. Infrastruktura drogowa – drogi wojewódzkie

Tytuł projektu	<p>Przebudowa chodnika z kanalizacją deszczową wraz z budową zatok przystankowych na drodze nr 966.</p> <p>Wykonanie zatoki przystankowej w Małej Wsi.</p> <p>Budowa chodników i zatok przystankowych na drodze nr 964 Kasina Wielka - Dobczyce – Wieliczka.</p> <p>Budowa ronda na skrzyżowaniu drogi nr 966 w Wielicze.</p> <p>Modernizacja drogi nr 964 Kasina Wielka - Dobczyce – Wieliczka.</p> <p>Budowa chodnika wraz z odwodnieniem oraz przebudową zatok przystankowych na odcinku od drogi nr 4 w kierunku miejscowości Zabawa przy drodze nr 964.</p> <p>Budowa zatok przystankowych przy ul. Niepołomskiej</p>
Planowany okres realizacji	2007-2010
Zakres projektu	<p>Budowa chodnika wzdłuż dróg wojewódzkich wraz z odwodnieniem oraz przebudową zatok przystankowych.</p> <p>Budowa ronda na skrzyżowaniu drogi wojewódzkiej nr 966 z Wschodnim obejściem Wieliczki.</p>
Całkowita wartość zadania	6 253 060 zł
Nakłady finansowe w latach 2007-2013	<p>2007r. - 860 000 zł</p> <p>2008r. - 2 041 489 zł</p> <p>2009r. - 2 959 684 zł</p> <p>2010r. - 391 887 zł</p>
Wkład własny Gminy	3 818 676 zł
Planowane dofinansowanie z innych źródeł	Zarząd Dróg Wojewódzkich – 2 434 384 zł
Instytucje i podmioty uczestniczące we wdrażaniu projektu	Gmina Wieliczka, Zarząd Dróg Wojewódzkich

13.2.16.Ochrona środowiska

Tytuł projektu	Zagospodarowanie strefy rekreacyjnej w Brzegach. Budowa przydomowych oczyszczalni ścieków. Instalacja kolektorów słonecznych. Budowa ciągu pieszego nad potokiem Zabawka. Przywrócenie czystości rzeki Serafy Modernizacja cieków wodnych w Krzyszkowicach.
Planowany okres realizacji	2008-2013
Zakres projektu	Budowa przydomowych oczyszczalni ścieków przy budynkach mieszkalnych i użyteczności publicznej. Utworzenie ścieżek ekologicznych na terenie użytków ekologicznych -w Brzegach. Montaż kolektorów słonecznych na obiektach użyteczności publicznej oraz na budynkach mieszkalnych. Modernizacja cieków wodnych na długości 600mb. Oczyszczenie rzeki Serafy. Budowa ciągu pieszego nad potokiem Zabawka.
Całkowita wartość zadania	5 300 722 zł
Nakłady finansowe w latach 2007-2013	2008r. - 87 000 zł 2009r. - 1 413 722 zł 2010r. - 1 800 000 zł 2011r. - 400 000 zł 2012r. - 600 000 zł 2013r. - 1 000 000 zł
Wkład własny Gminy	3 493 861 zł
Planowane dofinansowanie z innych źródeł	Fundusze UE – 1 806 861 zł
Instytucje i podmioty uczestniczące we wdrażaniu projektu	Gmina Wieliczka

13.2.17. Informatyzacji

Tytuł projektu	Wdrożenie systemu informatycznego dla UMiG wraz z uruchomieniem e-Urzędu. Wdrożenie systemu informatycznego w placówkach Miejskiej Biblioteki. Budowa sieci dla dostępu do szerokopasmowego internetu w Wieliczce.
Planowany okres realizacji	2007-2009
Zakres projektu	Wdrożenie zintegrowanego oprogramowania bazującego na jednej bazie danych opartej na architekturze SQL serwer. Integracja systemu bazy danych z elektronicznym obiegiem dokumentów oraz udostępniania mieszkańcom procedur e-urzędu. Zakup niezbędnego wyposażenia. Wdrożenie systemu informatycznego w Miejskiej Bibliotece
Całkowita wartość zadania	985 000 zł
Nakłady finansowe w latach 2007-2013	2007r. - 35 000 zł 2008r. - 300 000 zł 2009r. - 650 000 zł
Wkład własny Gminy	985 000 zł
Planowane dofinansowanie z innych źródeł	
Instytucje i podmioty uczestniczące we wdrażaniu projektu	Gmina Wieliczka

14. Powiązanie projektów z innymi działaniami realizowanymi na terenie Gminy/ Powiatu/ Województwa

Plan Rozwoju Lokalnego jest dokumentem programowym, który integruje potrzeby społeczności lokalnej w zakresie społeczno - gospodarczym. W swoich ustaleniach bazuje na dokumentach i programach planistycznych będących podstawą polityki społeczno - gospodarczej na poziomie wojewódzkim, powiatowym jak i gminnym.

Plan Rozwoju Lokalnego w dużym stopniu oparty jest na Strategii Rozwoju Gminy Wieliczka oraz programie wykonania sieci kanalizacyjnej i wodociągowej na terenie gminy na lata 2004-2015. Zadania przewidziane do realizacji w niniejszym Planie są zgodne z ustaleniami Programu Ochrony Środowiska oraz Planu Gospodarki Odpadami w Mieście i Gminie Wieliczka. Plan Rozwoju Lokalnego Miasta i Gminy Wieliczka jest także spójny z zapisami dokumentów programowych na poziomie regionalnym. Ich cele, a co za tym idzie – zadania, przewidziane do wdrożenia, wynikają z wytycznych " Strategii Rozwoju Powiatu Wielickiego", oraz "Strategii Rozwoju Województwa Małopolskiego na lata 2007 - 2013". Wskazane główne przedsięwzięcia przewidziane do realizacji w ramach niniejszego PRL wykazują spójność pomiędzy sobą oraz innymi przedsięwzięciami, które są lub będą realizowane na poziomie gminy Wieliczka, powiatu Wielickiego oraz województwa Małopolskiego.

Inwestycje w zakresie infrastruktury drogowej będą miały w większości charakter lokalny, a ich spójności można doszukać się we wspólnym celu, jakim jest zwiększenie mobilności mieszkańców i ułatwienie dostępu do dróg powiatowych, wojewódzkich i krajowych, jak również ułatwienie dostępu do terenów inwestycyjnych, mieszkalnych oraz rolnych. Powinno to wpłynąć na zwiększenie atrakcyjności turystycznej i gospodarczej gminy. Należy zwrócić uwagę na charakter wszystkich w/w projektów, które mają na celu zwiększenie atrakcyjności gminy poprzez zapewnienie podstawowych potrzeb mieszkańców, bez czego nie możliwy jest dalszy rozwój społeczno gospodarczy gminy.

14.1. Nakłady na inwestycje drogowe finansowane przez Gminę, Powiat i Zarząd Dróg Wojewódzkich

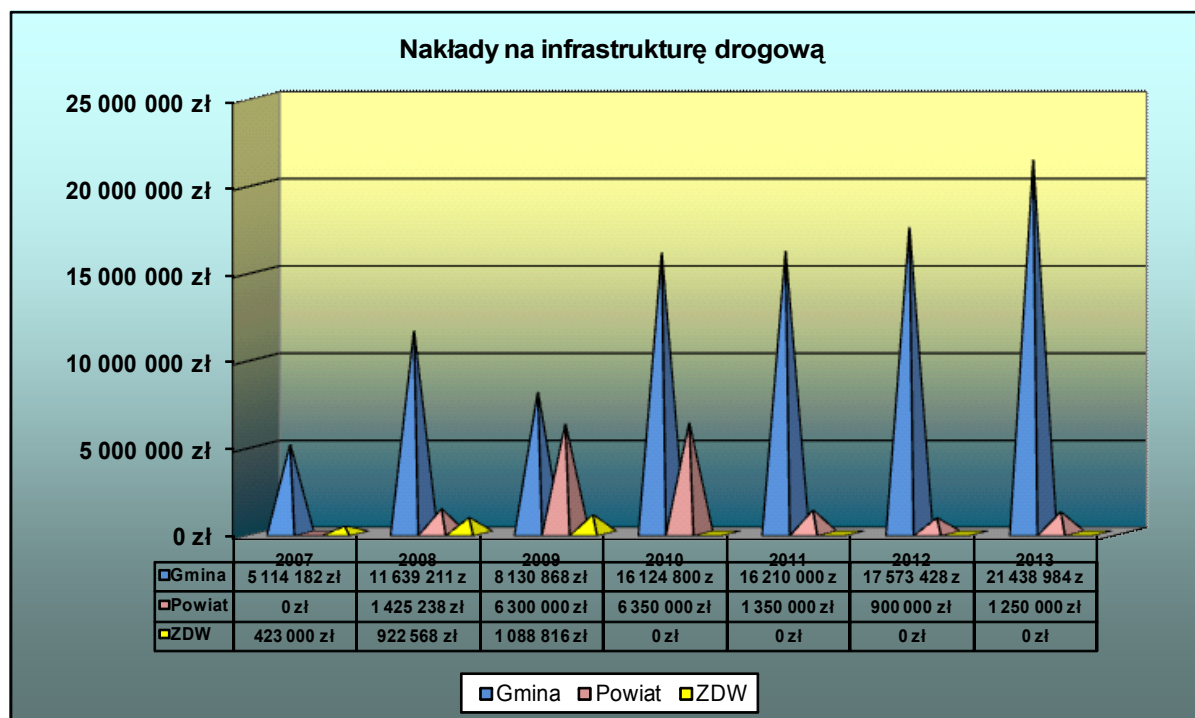
Na terenie Gminy w latach 2007-2013 planuje się inwestycje drogowe. Zarówno inwestycje na drogach powiatowych jak i wojewódzkich finansowane będą odpowiednio z budżetu Powiatu Wielickiego i Zarządu Dróg Wojewódzkich przy udziale środków finansowych Gminy Wieliczka. Do 2010 roku planuje się zrealizowanie 8 zadań inwestycyjnych na drogach wojewódzkich.

W przypadku dróg powiatowych planuje się realizację 24 zadania ze szczególnym uwzględnieniem budowy chodników. Łączny koszt wszystkich zadań to 23 596 701 zł, z czego Gmina poniesie koszty w wysokości 6 021 463 zł.

Poniżej przedstawiono tabelaryczne oraz graficzne zestawienie wszystkich nakładów na inwestycje drogowe w Gminie Wieliczka z uwzględnieniem finansowania z budżetu Gminy Wieliczka, Powiatu Wielickiego i Zarządu Dróg Wojewódzkich.

Źródła finansowania	2007 rok	2008 rok	2009 rok	2010 rok	2011 rok	2012rok	2013 rok
Budżet Gminy	5 114 182 zł	11 639 211 zł	8 130 868 zł	16 124 800zł	16 210 000 zł	17 573 428 zł	21 438 984 zł
Budżet Powiatu Wielickiego	0	1 425 238 zł	6 300 000 zł	6 350 000 zł	1 350 000 zł	900 000 zł	1 250 000 zł
Budżet Zarządu Dróg Wojewódzkich	423 000 zł	922 568 zł	1 088 816 zł	0	0	0	0

Rys. Zestawienie tabelaryczne wartości nakładów finansowych na zadania inwestycyjne związane z infrastrukturą drogową w Gminie Wieliczka z uwzględnieniem finansowania z budżetu Gminy Wieliczka, Powiatu Wielickiego i Zarządu Dróg Wojewódzkich.



Rys. Zestawienie graficzne wartości nakładów finansowych na zadania inwestycyjne związane z infrastrukturą drogową w Gminie Wieliczka z uwzględnieniem finansowania z budżetu Gminy Wieliczka, Powiatu Wielickiego i Zarządu Dróg Wojewódzkich.

15. **Oczekiwane wskaźniki osiągnięć Planu Rozwoju Lokalnego Gminy Wieliczka**

Wskaźniki osiągnięć Planu Rozwoju Lokalnego Gminy Wieliczka określone zostały na poziomie produktu, rezultatu i oddziaływania. Ze względu na stan przygotowania zadań, które są na poziomie planowania, wskaźniki mają wartość szacunkową i mogą ulec zmianie.

15.1. **Wskaźniki produktu**

- długość sieci kanalizacyjnej – 124,1 km
- ilość wybudowanych sal gimnastycznych przy obiektach szkolnych – 4 szt.
- ilość rozbudowanych obiektów szkolnych – 2 szt.
- ilość zmodernizowanych obiektów szkolnych – 1 szt.
- ilość wybudowanych obiektów sportowych – 12 szt.
- ilość wybudowanych obiektów Klubu Sportowego – 1 szt.
- ilość wybudowanych placów zabaw – 8 szt.
- ilość rozbudowanych placów zabaw – 1 szt.
- ilość wybudowanych przedszkoli – 2 szt.
- ilość zmodernizowanych przedszkoli – 2 szt.
- ilość zmodernizowanych Ośrodków Zdrowia – 3 szt.
- ilość termomodernizowanych obiektów szkolnych – 7 szt.
- ilość wybudowanych świetlic środowiskowych – 2 szt.
- ilość wybudowanych mieszkań socjalnych – 66 szt.
- długość zmodernizowanych dróg i ulic gminnych - 90 km

15.2. Wskaźniki rezultatu

Poprzez realizację zadań inwestycyjnych:

- zwiększy się liczba inwestorów,
- powstaną nowe miejsca pracy,
- zwiększy się dostępność do edukacji i kształcenia na poziomie wyższym,
- zwiększy się ilość gospodarstw domowych korzystających z kanalizacji,
- zwiększy się liczba osób korzystających z nowej sieci wodociągowej,
- zwiększy się natężenie ruchu na zmodernizowanych drogach i ulicach,
- zwiększy się nośność zmodernizowanych dróg,
- zwiększy się dostęp do usług służby zdrowia dla osób niepełnosprawnych,
- zwiększy się ilość użytkowników korzystających z obiektów rekreacyjno – sportowo – edukacyjnych,
- zmniejszy się zanieczyszczenie środowiska naturalnego poprzez ograniczenie ścieków nieoczyszczonych oraz zmniejszenie emisji gazów do atmosfery.

15.3. Wskaźniki oddziaływania

Poprzez realizację zadań inwestycyjnych:

- zwiększy się ilość turystów odwiedzających Wieliczkę,
- spadnie liczba wypadków drogowych,
- zmniejszą się nakłady na bieżące naprawy nawierzchni dróg i ulic,
- zwiększy się liczba osób, które uzyskały na miejscu wyższe wykształcenie,
- zwiększy się ilość odprowadzonych i oczyszczonych ścieków,
- wzrośnie liczba osób korzystających z obiektów rekreacyjno – sportowych,
- zwiększy się liczba nowych imprez i zawodów sportowych,
- zwiększy się liczba uczestników zawodów sportowych,
- wzrośnie liczba osób korzystających z infrastruktury społeczno – edukacyjnej,
- zwiększy się liczba nowych podmiotów gospodarczych.

16. Analiza Finansowa

16.1. Wieloletni Plan Finansowy

Dokładne określenie przyszłego potencjału finansowego pierwszego szczebla samorządu terytorialnego jest zadaniem niezwykle trudnym – zważywszy na czynniki ograniczające trafność przewidywania. Czynniki te wynikają z:

niepewnej sytuacji makroekonomicznej,

wewnętrznych niedoskonałości zarządzania gminą (np. brak jasno zdefiniowanych zasad polityki zarządzania mieniem komunalnym, czy polityk sektorowych),

niedoskonałości metod prognozowania i planowania finansowego.

Pomimo tych przeciwności, określenie możliwości finansowych gminy jest warunkiem niezbędnym do uzyskania zrównoważonego planu inwestycyjnego. Dla osiągnięcia spójnej prognozy finansowej gmin niezbędne jest także sięgnięcie do ich strategii rozwoju oraz polityk sektorowych. Opracowywanie programów inwestycyjnych wymaga ścisłej koordynacji już w fazie przygotowawczej. Sporządzanie planów inwestycyjnych gmin bez średnioterminowego planowania finansowego grozić musi redukcją takich planów do listy „pobożnych życzeń”, gdzie propaguje się intencje a nie realne zamierzenia samorządów.

16.2. Zdolność kredytowa gminy; projekcje budżetowe

Wieloletnie planowanie finansowe nieodłącznie wiąże się ze zdolnością kredytową gminy, a tym samym jej zdolnością inwestycyjną. Możliwości finansowania inwestycji wyłącznie z budżetu gminy zawężają jej możliwości rozwoju. Stworzono kilka modeli (z najczęściej stosowanym GFAM) przeprowadzenia szybkiej oceny kondycji finansowej gminy oraz ustalenia jej zdolności kredytowej. Wszystkie modele szacują - mniej lub bardziej precyzyjnie - dochody budżetu gminy, jej wydatki operacyjne, a następnie po wyliczeniu wolnych środków i określeniu kosztu obsługi kredytu prowadzą do szacowania pułapu środków dostępnych na sfinansowanie inwestycji.

W analizie poszczególnych źródeł dochodów budżetowych gminy dla dokonania oceny jej zdolności kredytowej badamy strukturę tych dochodów, ich stabilność i trendy wzrostowe w kolejnych latach. Zasadnicze źródła - bez finansowania zewnętrznego - to subwencje i dotacje, podatki i opłaty lokalne, udział w podatkach budżetu państwa, oraz dochody z majątku

gminy. Jedynie dochody z majątku oraz podatki i opłaty lokalne są efektem polityki gminy, chociaż faktyczny poziom wielu stawek oscyluje w ramach ustawowych „widełek”. Niezależnie od tego, że wydatki gmin muszą być ujmowane podobnie jak dochody według obligatoryjnej klasyfikacji budżetowej, to w analizie finansowej podstawowe znaczenie mają trzy grupy wydatków:

- rzeczowe, obejmujące nakłady bieżące związane z daną kategorią. Są to przede wszystkim opłaty za energię elektryczną, ogrzewanie, wydatki związane z utrzymaniem infrastruktury jak również remonty i drobne zakupy inwestycyjne,
- osobowe, które obejmują płace pracowników objętych daną kategorią. Grupa ta poza płacami brutto uwzględnia składki na FUS i inne narzuty na wynagrodzenia,
- inwestycyjne, obejmujące nakłady finansowe gminy na zadania przewidziane w planie inwestycyjnym.

Generalnie, projekcje tworzone są w oparciu o:

- wskaźniki inflacji,
- wskaźniki wzrostu gospodarczego,
- parametry stałe.

W celu stworzenia projekcji, w dyskusji ze służbami finansowymi gminy ustala się, od jakich parametrów zależeć będzie dalsze kształtowanie się poszczególnych kategorii dochodów i wydatków oraz jaka ich wartość zostanie przyjęta jako podstawa do dalszych obliczeń. W taki sposób postępuje się ze wszystkimi kategoriami dochodów.

W przypadku wydatków założenia takie przyjmuje się jedynie dla wydatków rzeczowych i osobowych. Pomija się w tak konstruowanej prognozie wydatki inwestycyjne i spłaty zobowiązań kredytowych. Wielkości dochodów i wydatków budżetowych nie są specjalnie dopasowywane w celu zrównoważenia budżetu. Dzięki temu obrazują prawdopodobne kształtowanie się poszczególnych kategorii dochodów i wydatków w przyszłości niezależnie od planu inwestycyjnego oraz przyjętego harmonogramu spłaty zadłużenia.

16.3. Rola wolnych środków

Dla tworzenia planów rozwoju lokalnego kluczowe znaczenie ma pojęcie „wolnych środków na inwestycje”. W najprostszej formule uzyskujemy tę wartość w wyniku odjęcia od całkowitych prognozowanych dochodów jednostki samorządu terytorialnego jej wydatków bieżących oraz kosztów obsługi długu.

Wartość wolnych środków oraz ich udział w dochodach gminy stanowi o kondycji finansowej samorządu. Im wielkość ta jest większa oraz im większy jest jej udział w dochodach gminy, tym w lepszej kondycji finansowej jest gmina.

Najważniejszym etapem analizy jest porównanie „wolnych środków na inwestycje” z faktycznym programem inwestycyjnym gminy. Uzyskana w wyniku takiego odejmowania kwota (wolne środki po inwestycjach) określa sytuację finansową gminy po przeprowadzeniu programu inwestycyjnego w kolejnych latach. Wartość ta wskazuje na ewentualną potrzebę finansowania zewnętrznego koniecznego do przeprowadzenia planowanych inwestycji. Dopiero takie ujęcie pozwala na prawidłową ocenę sytuacji finansowej gminy, zanim podejmie się decyzję o zaciągnięciu dalszych zobowiązań. Zlekceważenie tego etapu powoduje błędy w zaciąganiu zobowiązań. Trafne rozpoznanie kondycji finansowej gminy w danym roku budżetowym i w latach przyszłych, jest dla władz gminy niezbędnym warunkiem zapewnienia mieszkańcom potrzebnych dóbr i usług oraz efektywnego realizowania priorytetowych zadań wspólnoty lokalnej. Brak odpowiednich środków i sprawnego zarządzania finansami poważnie ogranicza zdolność samorządów do świadczenia odpowiednich usług i zarządzania majątkiem gminy; utrzymywanie takiej sytuacji może produkować dodatkowe koszty. Dobra kondycja finansowa miasta jest istotna przy pozyskaniu długoterminowego finansowania zadań inwestycyjnych: pożyczek, kredytów czy obligacji. Banki i agencje ratingowe biorą pod uwagę siłę lokalnej gospodarki, zdolność gminy do generowania dochodów oraz do spłaty wszelkich zobowiązań. Im lepsza sytuacja finansowa gminy, tym niższy będzie koszt pozyskania kredytu.

16.4. Wieloletni Plan Finansowy Miasta i Gminy Wieliczka

Wieloletni Plan Finansowy dla Miasta i Gminy Wieliczka został opracowany w październiku 2007 roku i w związku z tym nie będzie tutaj przytaczany w całości. Zawiera prognozę dochodów i wydatków a także ocenę możliwości zaciągnięcia długu. Podsumowanie możliwości finansowania inwestycji zawiera poniższa tabela:

16.4.1. Prognoza długu publicznego Gminy Wieliczka na lata 2007-2031

Lp.	2007	2008	2009	2010	2011	2012	2013	2014	2015	2016	2017	2018	2019	2020	2021	2022	2023	2024	2025	2026	2027	2028	2029	2030	2031	
I Dochody budżetu ogółem	96511081	106592944	124130678	154587535	158835533	157169760	144476291	147685290	154371634	159857978	164940622	169519884	173807653	178255193	182869269	186775886	190797051	194737633	198796583	202977942	207285899	211724804	216299169	221013678	225873191	
a podatki i opłaty lokalne	13300202	13813000	14734850	15196400	15597900	16221816	16870688	17208102	17552265	17903311	18261378	18626606	18999139	19379122	19766705	20162040	20565281	20976587	21396119	21824042	22260523	22705734	6	23623046	24095507	
b udziały z podatków państwowych	25430415	28383808	33463352	37858954	42972029	48983673	56144213	50	66679597	70844398	50	77735865	81046221	50	88106844	90989349	50	97053232	100241848	50	106951587	110480819	8	117909476	121817992	
c dochody z mienia	3202607	3834810	3769492	1911066	1925564	1865843	1948604	2202401	2202401	2202401	2202401	2202401	2202401	2202401	2202401	2202401	2202401	2202401	2202401	2202401	2202401	2202401	2202401	2202401	2202401	2202401
d subwencje	28020227	30539186	32325736	34265281	36321198	38500470	40810499	40810499	41218604	41630791	42047099	42467570	42892246	43321169	43754381	44191925	44633845	45080184	45530986	45986296	46446159	46910621	47379728	47853526	48332062	
e dotacje z budżetu państwa do zadań zleconych	12891798	13450551	12678250	12678250	12678250	12678250	12678250	12678250	12678250	12678250	12678250	12678250	12678250	12678250	12678250	12678250	12678250	12678250	12678250	12678250	12678250	12678250	12678250	12678250	12678250	12678250
f środki z budżetu Unii Europejskiej	113873	978984	9301477	35445189	38834422	25144000	4000000	0	0	0	0	0	0	0	0	0	0	0	0	0	0	0	0	0	0	
II Przychody budżetu	15136256	33283678	31842188	39956429	39321805	5000000	2000000	0	0	0	0	0	0	0	0	0	0	0	0	0	0	0	0	0	0	
2.1 pożyczki	0	247081	10826264	22801510	25494895	0	0	0	0	0	0	0	0	0	0	0	0	0	0	0	0	0	0	0	0	
2.1.1 w tym: przychody z zadłużenia pożyczek /kredytów w związku ze środkami z budżetu UE	0	0	5000000	10000000	14390000	0	0	0	0	0	0	0	0	0	0	0	0	0	0	0	0	0	0	0	0	
2.2 kredyty krajowe	3886250	24000000	16500000	12000000	6000000	5000000	2000000	0	0	0	0	0	0	0	0	0	0	0	0	0	0	0	0	0	0	
2.3 wolne środki	11241298	8932637	4515924	5154919	0	0	0	0	0	0	0	0	0	0	0	0	0	0	0	0	0	0	0	0	0	
2.4 spłaty pożyczek udzielonych ze środków publicznych	8708	103960	0	0	0	0	0	0	0	0	0	0	0	0	0	0	0	0	0	0	0	0	0	0	0	
Ogółem pozycja I i II	111647337	139876622	155972866	194543964	198157338	162169760	146476291	147685290	154371634	159857978	164940622	169519884	173807653	178255193	182869269	186775886	190797051	194737633	198796583	202977942	207285899	211724804	216299169	221013678	225873191	
III Wydatki budżetu ogółem	99566107	135688683	152298602	185669700	183683074	140205496	143680650	140669409	147393009	152879353	157961997	162541259	81558336	171755193	176369269	179996136	187497051	191467633	195496583	200777942	205485899	209924804	214499169	220413678	225873191	
3.1 Wydatki bieżące	80002495	89381560	92789057	99691114	97933757	100786496	101532025	138869409	0	103968600	106047972	109229411	114506293	117941481	121479725	125124117	128877840	132744175	135696500	139767395	143960416	148279228	152727605	157309433	162028716	
3.2 koszty obsługi długu (odsetki)	707686	1481135	1957454	3210878	7826910	4062278	3886857	3576316	0	2943596	2622234	2304573	1997768	1700908	1406194	1111476	856467	692552	529857	371630	268809	176976	85656	17656	0	
3.3 wydatki majątkowe w tym:	19563612	46307123	59509545	85978586	85749317	39419000	37270000	1800000	0	48910753	51914025	53311848	52801360	53813712	54889544	54872019	58619211	58723458	59800083	61010547	61525483	61645576	61771564	63104245	63844475	
wydatki inwestycyjne w tym:	19563612	43807123	59509545	85978586	85749317	39419000	37270000	1800000	0	48910753	51914025	53311848	52801360	53813712	54889544	54872019	58619211	58723458	59800083	61010547	61525483	61645576	61771564	63104245	63844475	
wydatki majątkowe z udziałem środków z budżetu UE	0	1563605	20634602	54756699	50879317	12999000	6300000	0	0	0	0	0	0	0	0	0	0	0	0	0	0	0	0	0	0	
3.4 potencjalne spłaty z tytułu udzielonych poręczeń i gwarancji	0	0	0	0	0	0	0	0	0	0	0	0	0	0	0	0	0	0	0	0	0	0	0	0	0	
IV Rozchody budżetu	3062863	4187939	3674264	8874264	14474264	21964264	2795641	7015881	6978625	6978625	6978625	6978625	92249317	6500000	6500000	6779750	3300000	33000000	3300000	2200000	1800000	1800000	1800000	600000	0	
4.1 spłata pożyczek	1562863	1787939	1195639	5095639	10095639	17185639	2795641	2737256	2700000	2700000	2700000	2700000	2700000	2700000	2700000	2979750	0	0	0	0	0	0	0	0	0	
4.2 spłata kredytów	1400000	2400000	2478625	3778625	4378625	4778625	0	4278625	4278625	4278625	4278625	4278625	4278625	3800000	3800000	3800000	3800000	3300000	33000000	3300000	2200000	1800000	1800000	1800000	600000	
4.3 udzielone pożyczki	100000	0	0	0	0	0	0	0	0	0	0	0	85749317	0	0	0	0	0	0	0	0	0	0	0	0	
ogółem 3.2+IV	3770549	5669074	5631718	12085142	18294228	26026542	11561123	10592197	6978625	54756699	9600859	9283198	50879317	8200908	7906194	12999000	4156467	33692552	6300000	2571630	2068809	1976976	1885656	617656	0	
4.4 spłata rozchodów z tytułu zadłużenia zaciągniętego w związku ze środkami określonymi w umowie z podmiotem dysponującym funduszami strukturalnymi lub Funduszem Spójności UE	0	0	0	5000000	10000000	14390000	0	0	0	0	0	0	0	0	0	0	0	0	0	0	0	0	0	0	0	
4.5 Obciążenia budżetu 3.2+3.4+(4.1+4.2-4.4)	3670549	5669074	5631718	7085142	12301174	11636542	6682498	10592197	6978625	9922221	9600859	9283198	8497768	8200908	7906194	7891226	4156467	33692552	3829857	2571630	2068809	1976976	1885656	617656	0	
V Łączne zadłużenie na koniec roku budżetowego	16289642	36348784	59000784	84928030	101948661	84984397	79310131	72294250	65315625	58337000	51358375	44379750	37879750	31379750	24879750	18100000	14800000	11500000	8200000	6000000	4200000	2400000	600000	0	0	
- z tytułu kredytów	11886250	33486250	47507625	55729000	57350375	57571750	54693125	50414500	46135875	41857250	37578625	33300000	29500000	25700000	21900000	18100000	14800000	11500000	8200000	6000000	4200000	2400000	600000	0	0	
- z tytułu pożyczek	4403392	2862534	11493159	29199030	44598286	27412647	24617006	21879750	19179750	16479750	13779750	11079750	8379750	5679750	2979750	0	0	0	0	0	0	0	0	0	0	
dług publiczny powstały w związku ze środkami określonymi w umowie z podmiotem dysponującym funduszami strukturalnymi lub Funduszem Spójności UE	0	0	5000000	10000000	14390000	0	0	0	0	0	0	0	0	0	0	0	0	0	0	0	0	0	0	0	0	
5.2 Saldo zadłużenia (V-5.1)	16289642	36348784	54000784	74928030	87558661	84984397	79310131	72294250	65315625	58337000	51358375	44379750	37879750	31379750	24879750	18100000	14800000	11500000	8200000	6000000	4200000	2400000	600000	0	0	
VI Wskaźnik zadłużenia																										
6.1 Wskaźnik procentowy zadłużenia z art.169 ustawy o finansach publicznych	3,80%	5,32%	4,54%	4,58%	7,74%	7,40%	4,63%	7,17%	4,52%	6,21%	5,82%	5,48%	4,89%	4,60%	4,32%	4,22%	2,18%	17,30%	1,93%	1,27%	1,00%	0,93%	0,87%	0,28%	0,00%	
6.2 Wskaźnik procentowy zadłużenia z art.170 ustawy o finansach publicznych	16,88%	34,10%	43,50%	48,47%	55,13%	54,07%	54,89%	48,95%	42,31%	36,49%	31,14%	26,18%	21,79%	17,60%	13,61%	9,69%	7,76%	5,91%	4,12%	2,96%	2,03%	1,13%	0,28%	0,00%	0,00%	

17. Plan finansowania zadań inwestycyjnych na lata 2007 – 2013

Plan finansowania realizacji PRL uwzględnia 276 projektów określonych w punkcie 13 dokumentu, których realizację planuje się w latach 2007 – 2013.

Kwoty te mogą ulec zmianie w wyniku wzrostu cen produktów i usług.

Ponadto załącznik nr 1 do Planu Rozwoju Lokalnego na lata 2007-2013 uwzględnia 59 projektów rezerwowych.

17.1. Tabelaryczne zestawienie finansowania zadań inwestycyjnych

Lp	Nazwa zadania	Wartość zadania w latach 2007-2013	Łączne nakłady w 2007r.	2007			Łączne nakłady w 2008r.	2008			Łączne nakłady w 2009r.	2009			Łączne nakłady w 2010r.	2010			Łączne nakłady w 2011r.	2011			Łączne nakłady w 2012r.	2012			Łączne nakłady w 2013r.	2013							
				Budżet Gminy	Fundusze UE	Inne źródła finansowania		Budżet Gminy	Fundusze UE	Inne źródła finansowania		Budżet Gminy	Fundusze UE	Inne źródła finansowania		Budżet Gminy	Fundusze UE	Inne źródła finansowania		Budżet Gminy	Fundusze UE	Inne źródła finansowania		Budżet Gminy	Fundusze UE	Inne źródła finansowania		Budżet Gminy	Fundusze UE	Inne źródła finansowania	Budżet Gminy	Fundusze UE	Inne źródła finansowania		
	[zł]	[zł]	[zł]	[zł]	[zł]	[zł]	[zł]	[zł]	[zł]	[zł]	[zł]	[zł]	[zł]	[zł]	[zł]	[zł]	[zł]	[zł]	[zł]	[zł]	[zł]	[zł]	[zł]	[zł]	[zł]	[zł]	[zł]	[zł]	[zł]	[zł]	[zł]	[zł]	[zł]		
	Rewitalizacja poprzez przywrócenie wartości historycznej miastu Wieliczka	48 356 340	786 340	786 340	0	0	3 093 000	2 973 000	0	120 000	5 625 000	5 625 000	0	0	12 275 000	2 500 000	9 775 000	0	13 878 000	3 250 000	10 628 000	0	9 099 000	1 145 000	7 954 000	0	3 600 000	3 600 000	0	0	0				
1	Etap I - Rewitalizacja Centrum Miasta - przebudowa Rynku Górnego, - zagospodarowanie skwerów (Plac Kościuski oraz Plac Skulimowskiego), - wymiana nawierzchni ulic (Daniłowicza, Górsko, Kilińskiego, Zamkowa, Sikorskiego, Plac Kościu	13 846 000	0				1 583 000	1 583 000			4 360 000	4 360 000			3 225 000	225 000	3 000 000		4 678 000		4 678 000		0												
2	Etap II - Rewitalizacja Parku Adama Mickiewicza aranżacja ogrodów tematycznych: - ogród angielski - stylowy A. Mickiewicza, - wodny, - solny oraz rzeczny	6 699 000	0				200 000	200 000			0				2 000 000		2 000 000		2 000 000		2 000 000		2 499 000		2 499 000										
3	Etap III - Rewitalizacja terenów przy torach kolejowych - likwidacja nieczynnych bocznic kolejowych - budowa parkingu - adaptacja budynków - Dembowskiego 59 oraz 57 - budowa nowej Stacji PKP	17 815 000	0				0				65 000	65 000			5 750 000	1 500 000	4 250 000		6 000 000	2 500 000	3 500 000		6 000 000	545 000	5 455 000										
4	Przebudowa Placu Targowego "Bednarka"	3 000 000	0				0				0				0				0								3 000 000	3 000 000							
5	Zagospodarowanie stoku "Pod Baranem" - budowa ścieżek spacerowych- budowa parkingu - organizacja punktu widokowego - budowa oświetlenia wraz z małą architekturą - aranżacja niskiej zieleni - zagospodarowanie stawu	1 300 000	0				0				100 000	100 000			600 000	75 000	525 000		600 000	150 000	450 000		0												
6	Wzniesienie pomnika Ojca Świętego Jana Pawła II	120 000	0				120 000				120 000				0				0				0												
7	Ochrona zabytków	4 300 000	600 000	600 000			600 000	600 000			700 000	700 000			600 000	600 000			600 000	600 000		600 000	600 000			600 000	600 000								
8	Renowacja kapliczek	380 000	80 000	80 000			100 000	100 000			100 000	100 000			100 000	100 000			0				0												
9	Rozbudowa Cmentarza Komunalnego w Wieliczce	896 340	106 340	106 340			490 000	490 000			300 000	300 000			0				0				0												
	Organizacja Wielickiej Strefy Aktywności Gospodarczej	19 299 994	930 000	930 000	0	0	9 569 994	1 270 000	0	8 299 994	600 000	400 000	0	200 000	4 200 000	2 200 000	0	2 000 000	4 000 000	2 000 000	0	2 000 000	0	0	0	0	0	0	0	0	0	0	0	0	
10	Wykup gruntów	2 000 000	930 000	930 000			670 000	670 000			200 000	200 000			200 000	200 000			0				0												
11	Przebudowa odcinka drogi powiatowej nr 2039K Śledziejowice-Brzegi na długości ok 1700mb wraz z budową mostu na rzece Drwini	8 899 994	0				8 899 994	600 000			8 299 994	0			0				0				0												
12	Budowa połączenia drogi powiatowej nr 2039K z drogą krajową S7 (Węzeł Rybitwy)	8 400 000	0				0				400 000	200 000			200 000		200 000		4 000 000	2 000 000		2 000 000		2 000 000											
	Kanalizacja Gminy Wieliczka w ramach programu „SPOJNOŚĆ”	99 676 774	0	0	0	0	0	0	0	0	24 831 432	9 932 574	14 898 858	0	49 742 627	19 897 052	29 845 575	0	25 102 715	10 041 085	15 061 630	0	0	0	0	0	0	0	0	0	0	0	0	0	
13	Czarnochowice	8 808 111	0				0				3 774 904	1 509 961	2 264 943		5 033 207	2 013 282	3 019 925		0				0												
14	Bogucice	3 082 099	0				0				1 198 593	479 437	719 156		1 883 506	753 402	1 130 104		0				0												
15	Kokotów	14 260 870	0				0				5 484 950	2 193 980	3 290 970		6 581 940	2 632 776	3 949 164		2 193 980	877 592	1 316 388		0												
16	Śledziejowice	13 907 650	0				0				5 150 981	2 060 382	3 090 599		6 181 177	2 472 470	3 708 707		2 575 482	1 030 197	1 545 295		0												
17	Os. Kościuski ul. Kościuski, ul Jedynaka	3 760 965	0				0				1 504 387	601 755	902 632		2 256 578	902 632	1 353 946		0				0												

Lp	Nazwa zadania	Wartość zadania w latach 2007-2013 [zł]	Łączne nakłady w 2007r. [zł]	2007			Łączne nakłady w 2008r. [zł]	2008			Łączne nakłady w 2009r. [zł]	2009			Łączne nakłady w 2010r. [zł]	2010			Łączne nakłady w 2011r. [zł]	2011			Łączne nakłady w 2012r. [zł]	2012			Łączne nakłady w 2013r. [zł]	2013			
				Budżet Gminy [zł]	Fundusze UE [zł]	Inne źródła finansowania [zł]		Budżet Gminy [zł]	Fundusze UE [zł]	Inne źródła finansowania [zł]		Budżet Gminy [zł]	Fundusze UE [zł]	Inne źródła finansowania [zł]		Budżet Gminy [zł]	Fundusze UE [zł]	Inne źródła finansowania [zł]		Budżet Gminy [zł]	Fundusze UE [zł]	Inne źródła finansowania [zł]		Budżet Gminy [zł]	Fundusze UE [zł]	Inne źródła finansowania [zł]		Budżet Gminy [zł]	Fundusze UE [zł]	Inne źródła finansowania [zł]	
18	Os. Ogrodowe ul. Gdowska, ul. Orłona, ul. Nowa, ul. Wierzyńska, ul. Wincentego Pola, ul. Tetmajera, ul. Wyspiańskiego, ul. Doświadówki, ul. Polna, ul. Dobczycka, ul. Mietniowska, ul. Żółkiewskiego, ul. Jag	11 896 186	0				0				4 531 881	1 812 753	2 719 128	6 797 820	2 719 128	4 078 692	566 485	226 594	339 891	0				0							
19	Os. Zdrojowe ul. Matejki, ul. Jasna, ul. Nowy Świat, ul. Krótka, ul. Stroma, ul. Janińska, ul. Kłaśnieńska, ul. Garbarska	3 032 126	0				0				1 212 851	485 142	727 709	1 819 275	727 711	1 091 564	0				0				0						
20	Lednica Góma	2 890 638	0				0				0			867 190	346 876	520 314	2 023 448	809 379	1 214 069	0				0							
21	Zabawa	3 829 004	0				0				0			1 497 026	598 811	898 215	2 331 978	932 791	1 399 187	0				0							
22	Os. Lekarka ul. Niepołomska, ul. Graniczna, ul. Zielna, ul. Piłsudskiego, ul. Willowa, ul. Czamochowska	1 181 701	0				0				0			0			1 181 701	472 680	709 021	0				0							
23	Chorągiewka	3 293 195	0				0				0			2 058 962	823 585	1 235 377	1 234 233	493 693	740 540	0				0							
24	Mietniów	3 266 215	0				0				0			1 781 572	712 629	1 068 943	1 484 643	593 857	890 786	0				0							
25	Roznowa	2 631 727	0				0				0			1 609 197	643 679	965 518	1 022 530	409 012	613 518	0				0							
26	Kanalizacja rozdzielcza ul. Dembowskiego, ul. Powstania Warszawskiego, ul. Daniłowicza, ul. Zamkowa, ul. Sikorskiego, ul. Szpunara, ul. Limanowskiego, ul. Kilińskiego, ul. Moniuszki, ul. Mickiewicza, ul. Seraf, ul. Plac Ko	19 811 092	0				0				0			9 322 867	3 729 147	5 593 720	10 488 225	4 195 290	6 292 935	0				0							
27	Budowa kolektora „Złocień”	3 236 830	0				1 184 520	789	1 183 731	0	0			2 052 310	820 924	1 231 386	0				0			0							
Wodociągi i Kanalizacja		13 550 653	1 010 653	1 010 653	0	0	740 000	340 000	400 000	0	2 200 000	700 000	0	1 500 000	700 000	700 000	0	0	3 100 000	1 000 000	2 100 000	0	3 300 000	1 550 000	1 750 000	0	2 500 000	750 000	1 750 000	0	
28	Kanalizacja wsi Grabie i Brzegi	8 000 000	0				0				0			0			3 000 000	900 000	2 100 000	2 500 000	750 000	1 750 000	2 500 000	750 000	1 750 000	2 500 000	750 000	1 750 000	0		
29	Rozbudowa sieci kanalizacyjnej	800 000	0				0				450 000	450 000	350 000	350 000	0	0	0	0	0	0	0	0	0	0	0	0	0	0	0	0	
30	Budowa kanalizacji Gminy Wieliczka	526 465	526 465	526 465			0				0		0	0			0			0			0			0					
31	Budowa wodociągu POGÓRZE	1 224 188	484 188	484 188			740 000	340 000	400 000	0	0		0	0			0			0			0			0					
32	Rozbudowa sieci wodociągowej	600 000	0				0				250 000	250 000	350 000	350 000	0	0	0	0	0	0	0	0	0	0	0	0	0	0	0	0	
33	Rozbudowa Stacji Uzdatniania Wody w Węgrzcach Wielkich	1 500 000					1 500 000				1 500 000	1 500 000	0	0			0			0			0			0					
34	Wykonanie zbiornika przeciwpowodziowego na rowie melioracyjnym we wsi Śledziejowice wraz z wykonaniem kanalizacji	900 000	0				0	0	0	0	0	0	0	0			100 000	100 000	800 000	800 000	800 000	800 000	800 000	800 000	800 000	800 000	800 000	800 000	800 000	0	
Rozbudowa infrastruktury edukacyjnej		16 485 000	3 220 000	2 800 000	0	420 000	1 415 000	1 415 000	0	0	2 900 000	2 510 000	0	390 000	3 650 000	2 950 000	0	700 000	0	0	0	0	1 500 000	700 000	800 000	0	3 800 000	1 550 000	2 250 000	0	
35	Rozbudowa Szkoły Podstawowej w Węgrzcach Wielkich	2 000 000	0				150 000	150 000			1 850 000	1 850 000	0	0			0			0			0			0					
36	Budowa sali gimnastycznej przy Szkole Podstawowej w Raciborsku	1 300 000	0				0				0		0	0			0			500 000	400 000	100 000	800 000	650 000	150 000	800 000	650 000	150 000	0	0	
37	Budowa sali gimnastycznej przy Szkole Podstawowej Gólkowicach	4 000 000	0				0				0		0	0			0			1 000 000	300 000	700 000	3 000 000	900 000	2 100 000	3 000 000	900 000	2 100 000	0	0	
38	Rozbudowa Szkoły Podstawowej nr 3 w Wieliczce wraz z salą gimnastyczną	3 400 000	0				200 000	200 000			1 050 000	660 000	390 000	2 150 000	1 450 000	700 000	0			0			0			0					
39	Modernizacja i termomodernizacja SP nr 2 w Wieliczce	765 000	0				765 000	765 000			0		0	0			0			0			0			0					
40	Budowa sali kontenerowej w Podstolicach	1 500 000	0				0				0		1 500 000	1 500 000	0	0	0	0	0	0	0	0	0	0	0	0	0	0	0	0	
41	Likwidacja barier architektonicznych przy Gimnazjum w Wieliczce	300 000	0				300 000	300 000			0		0	0			0			0			0			0					
42	Budowa sali gimnastycznej przy Gimnazjum w Wieliczce	3 220 000	3 220 000	2 800 000	420 000	0	0				0		0	0			0			0			0			0					

Lp	Nazwa zadania	Wartość zadania w latach 2007-2013	Łączne nakłady w 2007r.	2007			Łączne nakłady w 2008r.	2008			Łączne nakłady w 2009r.	2009			Łączne nakłady w 2010r.	2010			Łączne nakłady w 2011r.	2011			Łączne nakłady w 2012r.	2012			Łączne nakłady w 2013r.	2013			
				Budżet Gminy	Fundusze UE	Inne źródła finansowania		Budżet Gminy	Fundusze UE	Inne źródła finansowania		Budżet Gminy	Fundusze UE	Inne źródła finansowania		Budżet Gminy	Fundusze UE	Inne źródła finansowania		Budżet Gminy	Fundusze UE	Inne źródła finansowania		Budżet Gminy	Fundusze UE	Inne źródła finansowania		Budżet Gminy	Fundusze UE	Inne źródła finansowania	Budżet Gminy
	[zł]	[zł]	[zł]	[zł]	[zł]	[zł]	[zł]	[zł]	[zł]	[zł]	[zł]	[zł]	[zł]	[zł]	[zł]	[zł]	[zł]	[zł]	[zł]	[zł]	[zł]	[zł]	[zł]	[zł]	[zł]	[zł]	[zł]	[zł]	[zł]		
		2	1	2	3	4	1	2	3	4	1	2	3	4	1	2	3	4	1	2	3	4	1	2	3	4	1	2	3		
Budowa obiektów sportowych i rekreacyjnych		52 836 526	4 081 280	3 881 280	0	200 000	15 595 246	13 699 246	333 000	1 563 000	14 100 000	12 030 000	0	2 070 000	8 900 000	5 900 000	0	3 000 000	9 010 000	9 010 000	0	0	700 000	700 000	0	0	450 000	450 000	0		
43	Budowa Centrum Edukacyjno-Rekreacyjnego – etap I	22 400 000	4 000 000	3 800 000		200 000	12 000 000	10 870 000		1 130 000	6 400 000	6 330 000		70 000	0																
44	Budowa Centrum Edukacyjno-Rekreacyjnego – etap II	26 010 000	0				1 200 000	1 100 000		100 000	7 600 000	5 600 000		2 000 000	8 400 000	5 700 000		2 700 000	8 810 000	8 810 000											
45	Budowa Kompleksu Rekreacyjno-Sportowego na Grabówkach	500 000	0				0				100 000	100 000			400 000	100 000		300 000	0												
46	Budowa Kompleksu Sportowego "Moje boisko Orlik 2012"	1 315 246	0				1 315 246	649 246	333 000	333 000	0				0																
47	Budowa obiektu sportowego w Gólkowicach	300 000	0				0				0				0								300 000	300 000							
48	Budowa obiektu sportowego w Pawlikowicach	200 000	0				0				0				0								200 000	200 000							
49	Budowa obiektu sportowego w Chorągwi	200 000	0				0				0				0								200 000	200 000							
50	Modernizacja boisk sportowych przy SP nr 3 w Wieliczce	250 000	0				250 000	250 000			0				0																
51	Budowa obiektu sportowego w Byszczach	450 000	0				0				0				0												450 000	450 000			
52	Budowa obiektu sportowego w Grabiu	100 000	0				0				0				0				100 000	100 000											
53	Budowa obiektu sportowego w Sierzy	100 000	0				0				0				0				100 000	100 000											
54	Budowa obiektu sportowego w Koźmicach Wielkich	100 000	0				0				0			100 000	100 000																
55	Budowa kortów tenisowych w Wieliczce	450 000	0				450 000	450 000			0				0																
56	Budowa budynku Klubu Sportowego Wieliczanka	461 280	81 280	81 280			380 000	380 000			0				0																
Budowa placów zabaw i boisk szkolnych		1 065 000	150 000	150 000	0	0	465 000	465 000	0	0	300 000	300 000	0	0	0	0	0	0	0	0	0	0	150 000	150 000	0	0	0	0	0	0	
57	na Osiedlu Wincentego Pola	15 000	0				15 000	15 000			0				0																
58	w Małej Wsi	60 000	0				0				60 000	60 000			0																
59	w Wieliczce w Parku Mickiewicza - rozbudowa	350 000	150 000	150 000			200 000	200 000			0				0																
60	w Sułkowie - zagospodarowanie	60 000	0				0				60 000	60 000			0																
61	w Byszczach koło szkoły	60 000	0				0				60 000	60 000			0																
62	w Brzegach	60 000	0				0				60 000	60 000			0																
63	w os. Krzyszkowice	60 000	0				0				60 000	60 000			0																
64	w Janowicach	250 000	0				250 000	250 000			0				0																
65	w Koźmicach Wielkich przy Sz.P.	150 000	0				0				0				0							150 000	150 000								

Lp	Nazwa zadania	Wartość zadania w latach 2007-2013 [zł]	Łączne nakłady w 2007r. [zł]	2007			Łączne nakłady w 2008r. [zł]	2008			Łączne nakłady w 2009r. [zł]	2009			Łączne nakłady w 2010r. [zł]	2010			Łączne nakłady w 2011r. [zł]	2011			Łączne nakłady w 2012r. [zł]	2012			Łączne nakłady w 2013r. [zł]	2013			
				Budżet Gminy [zł]	Fundusze UE [zł]	Inne źródła finansowania [zł]		Budżet Gminy [zł]	Fundusze UE [zł]	Inne źródła finansowania [zł]		Budżet Gminy [zł]	Fundusze UE [zł]	Inne źródła finansowania [zł]		Budżet Gminy [zł]	Fundusze UE [zł]	Inne źródła finansowania [zł]		Budżet Gminy [zł]	Fundusze UE [zł]	Inne źródła finansowania [zł]		Budżet Gminy [zł]	Fundusze UE [zł]	Inne źródła finansowania [zł]		Budżet Gminy [zł]	Fundusze UE [zł]	Inne źródła finansowania [zł]	
				2	3	4		2	3	4		2	3	4		2	3	4		2	3	4		2	3	4		2	3	4	2
Budowa przedszkoli				7 278 810	398 810	398 810	0	0	1 730 000	1 730 000	0	0	1 950 000	1 950 000	0	0	0	0	0	500 000	500 000	0	0	1 800 000	1 800 000	0	0	900 000	900 000	0	0
66	Budowa przedszkola w Wieliczce	3 196 810	366 810	366 810			1 130 000	1 130 000			1 700 000	1 700 000			0			0				0				0					
67	Modernizacja przedszkola w Śledziejowicach	882 000	32 000	32 000			600 000	600 000			250 000	250 000			0			0				0				0					
68	w Strumianach - rozbudowa przedszkola wraz z placem zabaw	1 000 000	0				0				0				0			0				100 000	100 000			900 000	900 000				
69	w os. Krzyszkowice	2 200 000	0				0				0				0			500 000	500 000			1 700 000	1 700 000			0					
Modernizacja Ośrodków Zdrowia				1 896 025	100 000	100 000	0	0	1 796 025	1 096 025	0	700 000	110 000	110 000	0	0	200 000	200 000	0	0	0	0	0	0	0	0	0	0	0	0	0
70	Modernizacja budynku wielofunkcyjnego w Węgrzech Wielkich na potrzeby Ośrodka Zdrowia	280 000	0				280 000	280 000			0				0			0				0				0					
71	Termomodernizacja budynku SPZO w Wieliczce przy ul. Szpunara 20	995 000	100 000	100 000			895 000	195 000	700 000		0				0			0				0				0					
72	Termomodernizacja budynku SPZO w Wieliczce przy ul. Szpunara 20 – likwidacja banier architektonicznych	301 025	0				301 025	301 025			0				0			0				0				0					
73	Modernizacja ośrodka zdrowia w Chorągwy	320 000	0				320 000	320 000			0				0			0				0				0					
74	Modernizacja wejść zewnętrznych w Ośrodku Zdrowia w Wieliczce	60 000	0				0				60 000	60 000			0			0				0				0					
75	Budowa parkingu postojowego przy Ośrodku Zdrowia w Wieliczce	250 000	0				0				50 000	50 000			200 000	200 000		0			0				0						
Termomodernizacja obiektów szkolnych				2 000 000	0	0	0	0	0	0	0	0	0	0	0	0	0	0	1 000 000	1 000 000	0	0	1 000 000	1 000 000	0	0	0	0	0	0	
76	SP w Podstolicach	400 000	0				0				0				0			0				400 000	400 000			0					
77	SP w Byszycach	400 000	0				0				0				0			0				400 000	400 000			0					
78	SP w Grajowie	200 000	0				0				0				0			0				200 000	200 000			0					
79	SP w Gorzkowie	300 000	0				0				0				0			300 000	300 000			0				0					
80	SP w Sygnezowice	100 000	0				0				0				0			100 000	100 000			0				0					
81	SP w Dobranowice	200 000	0				0				0				0			200 000	200 000			0				0					
82	SP w Golkowicach	100 000	0				0				0				0			100 000	100 000			0				0					
83	SP w Mietniowie	300 000	0				0				0				0			300 000	300 000			0				0					

Lp	Nazwa zadania	Wartość zadania w latach 2007-2013	Łączne nakłady w 2007r.	2007			Łączne nakłady w 2008r.	2008			Łączne nakłady w 2009r.	2009			Łączne nakłady w 2010r.	2010			Łączne nakłady w 2011r.	2011			Łączne nakłady w 2012r.	2012			2013			
				Budżet Gminy	Fundusze UE	Inne źródła finansowania		Budżet Gminy	Fundusze UE	Inne źródła finansowania		Budżet Gminy	Fundusze UE	Inne źródła finansowania		Budżet Gminy	Fundusze UE	Inne źródła finansowania		Budżet Gminy	Fundusze UE	Inne źródła finansowania		Budżet Gminy	Fundusze UE	Inne źródła finansowania	Łączne nakłady w 2013r.	Budżet Gminy	Fundusze UE	
	[zł]	[zł]	[zł]	[zł]	[zł]	[zł]	[zł]	[zł]	[zł]	[zł]	[zł]	[zł]	[zł]	[zł]	[zł]	[zł]	[zł]	[zł]	[zł]	[zł]	[zł]	[zł]	[zł]	[zł]	[zł]	[zł]	[zł]	[zł]		
		2	1	2	3	4	1	2	3	4	1	2	3	4	1	2	3	4	1	2	3	4	1	2	3	4	1	2	3	
Modernizacja budynków użyteczności publicznej		26 576 250	2 976 250	2 976 250	0	0	4 040 000	4 040 000	0	0	3 910 000	3 310 000	0	600 000	2 450 000	2 450 000	0	0	3 200 000	3 200 000	0	0	5 200 000	5 200 000	0	0	4 800 000	4 800 000	0	
84	Modernizacja przestrzeni publicznej centrum miejscowości Węgrzce Wielkie	686 250	486 250	486 250			200 000	200 000			0				0				0				0				0			
85	Modernizacja przestrzeni publicznej centrum miejscowości Podstolice	300 000	300 000	300 000			0				0				0				0				0				0			
86	Centrum obsługi mieszkańców	3 000 000	0				0				0				0				0				1 000 000	1 000 000			2 000 000	2 000 000		
87	Modernizacja gminnych budynków użyteczności publicznej	1 300 000	100 000	100 000			400 000	400 000			550 000	550 000			250 000	250 000			0				0				0			
88	Modernizacja budynków UMIG Wieliczka	2 240 000	340 000	340 000			800 000	800 000			300 000	300 000			200 000	200 000			200 000	200 000			200 000	200 000			200 000	200 000		
89	Budowa mieszkań komunalnych	10 450 000	1 550 000	1 550 000			1 900 000	1 900 000			1 000 000	1 000 000			1 000 000	1 000 000			1 000 000	1 000 000			2 000 000	2 000 000			2 000 000	2 000 000		
90	Budowa Centrum Społeczno Kulturalnego wraz z biblioteką w Wieliczce	5 100 000	0				0				100 000	100 000			1 000 000	1 000 000			2 000 000	2 000 000			2 000 000	2 000 000			0			
91	Budowa świetlicy środowiskowej wraz z punktem przedszkolnym w Lednicy Gómej	1 700 000	200 000	200 000			600 000	600 000			900 000	900 000			0				0				0				0			
92	Budowa świetlicy środowiskowej dla osób niepełnosprawnych w Bogucicach	600 000	0				70 000	70 000			530 000	230 000		300 000	0				0				0				0			
93	Budowa świetlicy środowiskowej w Janowicach	600 000	0				70 000	70 000			530 000	230 000		300 000	0				0				0				0			
94	Termomodernizacja Gminnych Budynków Komunalnych	600 000	0				0				0				0				0				0				600 000	600 000		
Poprawa bezpieczeństwa		4 575 404	14 640	14 640	0	0	1 360 764	1 360 764	0	0	700 000	700 000	0	0	800 000	800 000	0	0	900 000	900 000	0	0	400 000	400 000	0	0	400 000	400 000	0	
95	Budowa oświetlenia ulicznego na terenie gminy	2 515 010	0				515 010	515 010			400 000	400 000			400 000	400 000			400 000	400 000			400 000	400 000			400 000	400 000		
96	Budowa parkingów i miejsc postojowych na terenie Gminy	900 000	0				0				200 000	200 000			200 000	200 000			500 000	500 000			0				0			
97	Organizacja strefy płatnego parkowania	272 000	0				272 000	272 000			0				0				0				0				0			
98	Budowa dróg rowerowych na terenie gminy Wieliczka	588 394	14 640	14 640			273 754	273 754			100 000	100 000			200 000	200 000			0				0				0			
99	Budowa parkingu w Raciborsku	300 000	0				300 000	300 000			0				0				0				0				0			

Lp	Nazwa zadania	Wartość zadania w latach 2007-2013	Łączne nakłady w 2007r.	2007			Łączne nakłady w 2008r.	2008			Łączne nakłady w 2009r.	2009			Łączne nakłady w 2010r.	2010			Łączne nakłady w 2011r.	2011			Łączne nakłady w 2012r.	2012			Łączne nakłady w 2013r.	2013								
				Budżet Gminy	Fundusze UE	Inne źródła finansowania		Budżet Gminy	Fundusze UE	Inne źródła finansowania		Budżet Gminy	Fundusze UE	Inne źródła finansowania		Budżet Gminy	Fundusze UE	Inne źródła finansowania		Budżet Gminy	Fundusze UE	Inne źródła finansowania		Budżet Gminy	Fundusze UE	Inne źródła finansowania		Budżet Gminy	Fundusze UE	Inne źródła finansowania	Budżet Gminy	Fundusze UE	Inne źródła finansowania			
	[zł]	[zł]	[zł]	[zł]	[zł]	[zł]	[zł]	[zł]	[zł]	[zł]	[zł]	[zł]	[zł]	[zł]	[zł]	[zł]	[zł]	[zł]	[zł]	[zł]	[zł]	[zł]	[zł]	[zł]	[zł]	[zł]	[zł]	[zł]	[zł]	[zł]	[zł]	[zł]	[zł]			
Rozwój infrastruktury drogowej		116 491 095	5 537 182	5 114 182	0	423 000	13 987 017	11 639 211	0	2 347 806	15 519 684	8 130 868	0	7 388 816	22 474 800	16 124 800	0	6 350 000	17 560 000	16 210 000	0	1 350 000	18 723 428	17 573 428	250 000	900 000	22 688 984	21 438 984	0	1 250 000						
Drogi Gminne		86 641 334	4 677 182	4 677 182	0	0	9 548 827	9 548 827	0	0	5 560 000	5 560 000	0	0	14 882 913	14 882 913	0	0	14 860 000	14 860 000	0	0	16 923 428	16 673 428	250 000	0	20 188 984	20 188 984	0	0						
Osiedle Śródmieście		7 700 000	1 160 000	1 160 000	0	0	3 060 000	3 060 000	0	0	50 000	50 000	0	0	300 000	300 000	0	0	630 000	630 000	0	0	2 500 000	2 250 000	250 000	0	0	0	0	0	0					
100	Przebudowa ulicy Chopina	850 000	0				0			50 000	50 000			300 000	300 000			500 000	500 000			0				0										
101	Przebudowa ulicy Dembowskięołą łącznie z budową kanalizacji rozdzielczej	220 000	220 000	220 000			0			0				0				0				0				0										
102	Przebudowa ulicy Goliana	1 000 000	0				0			0				0				0				1 000 000	1 000 000			0										
103	Przebudowa ulicy Piłsudskiego wraz z infrastrukturą	1 080 000	0				0			0				0				80 000	80 000			1 000 000	1 000 000			0										
104	Przebudowa chodnika ulicy Piłsudskiego	530 000	530 000	530 000			0			0				0				0				0				0										
105	Przebudowa ulicy Powstania Warszawskiego wraz z infrastrukturą	550 000	0				0			0				0				50 000	50 000			500 000	250 000	250 000		0										
106	Przebudowa ulicy Słowackiego	3 470 000	410 000	410 000			3 060 000	3 060 000		0				0				0				0				0										
Osiedle Lekarka		7 663 881	581 121	581 121	0	0	1 882 760	1 882 760	0	0	550 000	550 000	0	0	1 100 000	1 100 000	0	0	1 250 000	1 250 000	0	0	1 700 000	1 700 000	0	0	600 000	600 000	0	0						
107	Przebudowa ulicy Braci Kordulów	330 000	0				30 000	30 000		300 000	300 000			0				0				0				0										
108	Przebudowa ulicy Czarnochowskiej wraz z budową chodnika	800 000	0				0			0				0				0				800 000	800 000			0										
109	Przebudowa chodnika ulica Czarnochowska	336 881	201 121	201 121			135 760	135 760		0				0				0				0				0										
110	Przebudowa ulicy Granicznej	650 000	0				0			0				0				50 000	50 000			600 000	600 000			0										
111	Przebudowa ulicy Kochanowskiego	960 000	0				960 000	960 000		0				0				0				0				0										
112	Przebudowa ulicy Korpala	900 000	0				0			0				0				0				300 000	300 000			600 000	600 000									
113	Przebudowa ulicy Osiedlowej	1 077 000	380 000	380 000			697 000	697 000		0				0				0				0				0										
114	ul. Batalionów Chłopskich, ul. Armii Krajowej, ul. Piękna, ul. Spokojna, ul. Urocza - przebudowa chodników	850 000	0				0			50 000	50 000			400 000	400 000			400 000	400 000			0				0										
115	ul. Mała, ul. Na Stoku, ul. Poprzeczna, ul. Skarbinka, ul. Willowa, ul. Zajazdowa, ul. Zakole, ul. Zaulek, - przebudowa dróg wraz z odwodnieniem i infrastrukturą drogową	1 760 000	0				60 000	60 000		200 000	200 000			700 000	700 000			800 000	800 000			0				0										
Osiedle Zdrojowe		5 510 000	0	0	0	0	1 130 000	1 130 000	0	0	450 000	450 000	0	0	700 000	700 000	0	0	50 000	50 000	0	0	1 580 000	1 580 000	0	0	1 600 000	1 600 000	0	0						
116	ul. Garbarska - położenie nakładki asfaltowej	430 000	0				30 000	30 000		400 000	400 000			0				0				0				0										
117	ul. Kopernika - przebudowa ulicy , wraz z ulicą Ogrodową	1 600 000	0				0			0				0				0				800 000	800 000			800 000	800 000									
118	ul. Matejki - przebudowa drogi łącznie z infrastrukturą drogową	750 000	0				0			0				0				50 000	50 000			700 000	700 000			0										
119	ul. Nowy Świat - przebudowa drogi łącznie z infrastrukturą drogową	750 000	0				0	0		50 000	50 000			700 000	700 000			0				0				0										
120	ul. Szpitalna - przebudowa drogi waz z infrastrukturą drogową	880 000	0				0			0				0				0				80 000	80 000			800 000	800 000									
121	aleja przy Parku Mickiewicza -przebudowa łącznie z budową oświetlenia	1 100 000	0				1 100 000	1 100 000		0				0				0				0				0										

Lp	Nazwa zadania	Wartość zadania w latach 2007-2013	Łączne nakłady w 2007r.	2007			Łączne nakłady w 2008r.	2008			Łączne nakłady w 2009r.	2009			Łączne nakłady w 2010r.	2010			Łączne nakłady w 2011r.	2011			Łączne nakłady w 2012r.	2012			Łączne nakłady w 2013r.	2013					
				Budżet Gminy	Fundusze UE	Inne źródła finansowania		Budżet Gminy	Fundusze UE	Inne źródła finansowania		Budżet Gminy	Fundusze UE	Inne źródła finansowania		Budżet Gminy	Fundusze UE	Inne źródła finansowania		Budżet Gminy	Fundusze UE	Inne źródła finansowania		Budżet Gminy	Fundusze UE	Inne źródła finansowania		Budżet Gminy	Fundusze UE	Inne źródła finansowania	Budżet Gminy	Fundusze UE	Inne źródła finansowania
	[zł]	[zł]	[zł]	[zł]	[zł]	[zł]	[zł]	[zł]	[zł]	[zł]	[zł]	[zł]	[zł]	[zł]	[zł]	[zł]	[zł]	[zł]	[zł]	[zł]	[zł]	[zł]	[zł]	[zł]	[zł]	[zł]	[zł]	[zł]	[zł]	[zł]	[zł]	[zł]	[zł]
	2	1	2	3	4	1	2	3	4	1	2	3	4	1	2	3	4	1	2	3	4	1	2	3	4	1	2	3	4	1	2	3	4
Osiedle Ogrodowe		3 739 893	309 893	309 893	0	0	510 000	510 000	0	0	100 000	100 000	0	0	830 000	830 000	0	0	790 000	790 000	0	0	1 200 000	1 200 000	0	0	0	0	0	0	0	0	
122	ul. Jagielskiego - położenie nawierzchni asfaltowej łącznie z odwodnieniem	300 000	0				300 000	300 000			0				0				0				0				0						
123	ul. Nowa - przebudowa drogi	230 000	0				0	0			0				30 000	30 000			200 000	200 000			0	0			0						
124	ul. Pułaskiego - położenie nawierzchni asfaltowej łącznie z odwodnieniem	950 000	0				0				50 000	50 000			400 000	400 000	0		500 000	500 000	0		0				0						
125	ul. Sebastiana - położenie nawierzchni asfaltowej	640 000	0				0				0				0				40 000	40 000			600 000	600 000			0						
126	ul. Sowińskiego, ul. Żółkiewskiego - położenie nakładki asfaltowej	650 000	0				0				0				0				50 000	50 000			600 000	600 000			0						
127	ul. Wiejska - wykonanie nawierzchni asfaltowej wraz z odwodnieniem	450 000	0				0				50 000	50 000			400 000	400 000			0				0				0						
128	ul. Złotej - przebudowa ulicy	519 893	309 893	309 893			210 000	210 000			0				0				0				0				0						
Osiedle Bogucice - Zadory		5 787 340	153 340	153 340	0	0	64 000	64 000	0	0	550 000	550 000	0	0	1 280 000	1 280 000	0	0	1 700 000	1 700 000	0	0	640 000	640 000	0	0	1 400 000	1 400 000	0	0	0	0	
129	ul. Bogucka - przebudowa ulicy łącznie z kanalizacją deszczową	1 300 000	0				0				100 000	100 000			600 000	600 000			600 000	600 000			0				0						
130	ul. Łąkowa - przebudowa ulicy	153 340	153 340	153 340			0				0				0				0				0				0						
131	ul. Narutowicza - położenie nakładki asfaltowej na istniejącej nawierzchni asfaltowej wraz z przebudową infrastruktury drogowej	640 000	0				0				0				0				0				40 000	40 000			600 000	600 000					
132	ul. Orzechowa - położenie nawierzchni asfaltowej łącznie z odwodnieniem	440 000	0				40 000	40 000			400 000	400 000			0				0				0				0						
133	ulica Pasternik - położenie nawierzchni asfaltowej łącznie z odwodnieniem	800 000	0				0				0				0				0				0				800 000	800 000					
134	ulica Topolowa - położenie nawierzchni asfaltowej łącznie z odwodnieniem	550 000	0				0				0				50 000	50 000			500 000	500 000			0				0						
135	ul. Winnicka - położenie nawierzchni asfaltowej łącznie z odwodnieniem	1 280 000	0				0				0				80 000	80 000			600 000	600 000			600 000	600 000			0						
136	ul. Za Torem - położenie nawierzchni asfaltowej łącznie z odwodnieniem	624 000	0				24 000	24 000			50 000	50 000			550 000	550 000			0				0				0						
Osiedle Krzyszkowice		4 940 000	890 000	890 000	0	0	700 000	700 000	0	0	50 000	50 000	0	0	1 650 000	1 650 000	0	0	50 000	50 000	0	0	550 000	550 000	0	0	1 050 000	1 050 000	0	0	0	0	
137	ul. Akacjowa - położenie nawierzchni asfaltowej łącznie z odwodnieniem	1 050 000	0				0				0				0				50 000	50 000			500 000	500 000			500 000	500 000					
138	"os. Biedna Rodzina" - ul. św. Kingi, ulice łączące ul. św. Barbary z ul. Sołną - przebudowa ulic	900 000	0				0				0				900 000	900 000			0				0				0						
139	ul. Leśna - wykonanie nawierzchni asfaltowej wraz z odwodnieniem	600 000	0				0				0				0				0				50 000	50 000			550 000	550 000					
140	ul. Mieszka 1 - wykonanie nawierzchni asfaltowej wraz z odwodnieniem	800 000	0				0				50 000	50 000			750 000	750 000			0				0				0						
141	ul. Św. Barbary - przebudowa ulicy	1 590 000	890 000	890 000			700 000	700 000			0				0				0				0				0						
Oś. Sienkiewicza - Wincentego Pola		2 180 000	0	0	0	0	0	0	0	0	50 000	50 000	0	0	580 000	580 000	0	0	800 000	800 000	0	0	50 000	50 000	0	0	700 000	700 000	0	0	0	0	
142	ul. Długosza - położenie nakładki asfaltowej wraz z przebudową chodników	550 000	0				0				0				50 000	50 000			500 000	500 000			0				0						
143	ul. Mierzęcka - położenie nakładki asfaltowej wraz z przebudową chodników	330 000	0				0				0				30 000	30 000			300 000	300 000			0				0						
144	ul. Mieszkańskiej - przebudowa ulicy	550 000	0				0				50 000	50 000			500 000	500 000			0				0				0						
145	ul. Wincentego Pola wraz z ul. Wierzyńska - położenie nawierzchni asfaltowej łącznie z odwodnieniem i infrastrukturą drogową	750 000	0				0				0				0				0				50 000	50 000			700 000	700 000					

Lp	Nazwa zadania	Wartość zadania w latach 2007-2013 [zł]	Łączne nakłady w 2007r. [zł]	2007			Łączne nakłady w 2008r. [zł]	2008			Łączne nakłady w 2009r. [zł]	2009			Łączne nakłady w 2010r. [zł]	2010			Łączne nakłady w 2011r. [zł]	2011			Łączne nakłady w 2012r. [zł]	2012			Łączne nakłady w 2013r. [zł]	2013							
				Budżet Gminy [zł]	Fundusze UE [zł]	Inne źródła finansowania [zł]		Budżet Gminy [zł]	Fundusze UE [zł]	Inne źródła finansowania [zł]		Budżet Gminy [zł]	Fundusze UE [zł]	Inne źródła finansowania [zł]		Budżet Gminy [zł]	Fundusze UE [zł]	Inne źródła finansowania [zł]		Budżet Gminy [zł]	Fundusze UE [zł]	Inne źródła finansowania [zł]		Budżet Gminy [zł]	Fundusze UE [zł]	Inne źródła finansowania [zł]		Budżet Gminy [zł]	Fundusze UE [zł]	Inne źródła finansowania [zł]	Budżet Gminy [zł]	Fundusze UE [zł]	Inne źródła finansowania [zł]		
Drogi wiejskie																																			
		49 022 250	1 582 828	1 584 067	0	0	1 654 097	1 654 097	0	0	4 010 000	4 010 000	0	0	8 242 913	8 242 913	0	0	9 990 000	9 990 000	0	0	8 703 428	8 703 428	0	0	14 838 984	14 838 984	0	0					
146	Byszyce droga nr 118 - wykonanie nawierzchni asfaltowej wraz z odwodnieniem	530 000	0				30 000	30 000			500 000	500 000			0							0													
147	Byszyce droga nr 150 - wykonanie nawierzchni asfaltowej	191 740	0				191 740	191 740			0	0			0							0													
148	Byszyce-Gorzów droga nr 116 - wykonanie nawierzchni asfaltowej wraz z odwodnieniem.	630 000	0				0				0	0			0							30 000	30 000					600 000	600 000						
149	Brzezi droga nr 294/18 - 800mb wykonanie nawierzchni asfaltowej wraz z odwodnieniem	480 000	0				0				0	0			0							80 000	80 000					400 000	400 000						
150	Chorągiewca droga nr 52 - wykonanie nawierzchni asfaltowej wraz z odwodnieniem	540 000	0				0				0	0			0							40 000	40 000					500 000	500 000						
151	Chorągiewca - Grajów droga nr 54 - wykonanie nawierzchni asfaltowej wraz z odwodnieniem	600 000	0				0				600 000	600 000			0							0						0							
152	Czarnochowice - Bogucice droga nr 1 - przebudowa drogi	630 000	0				30 000	30 000			50 000	50 000			250 000	250 000					300 000	300 000					0								
153	Czarnochowice droga nr 4 - wykonanie nawierzchni asfaltowej wraz z odwodnieniem	280 000	0				0				0	0			0							280 000	280 000					0							
154	Dobranowice droga nr 84 - wykonanie nawierzchni asfaltowej wraz z odwodnieniem	850 000	0				0				0	0			50 000	50 000						400 000	400 000					400 000	400 000						
155	Dobranowice droga nr 85 - wykonanie nawierzchni asfaltowej wraz z odwodnieniem	530 000	0				0				0	0			0							30 000	30 000					500 000	500 000						
156	Dobranowice - Grajów droga nr 86 - wykonanie nawierzchni asfaltowej wraz z odwodnieniem	750 000	0				0				0	0			0							50 000	50 000					700 000	700 000						
157	Dobranowice droga nr 89 - wykonanie nakładki na istniejącej nawierzchni asfaltowej łącznie z parkingiem	300 000	0				0				0	0			40 000	40 000					260 000	260 000					0								
158	Golkowice droga nr 90,91 i 243 - wykonanie nawierzchni asfaltowej wraz z odwodnieniem	726 230	0				26 230	26 230			0	0			400 000	400 000					300 000	300 000					0								
159	Golkowice 94 - budowa mostu na rzece Wildze	600 000	0				0				0	0			100 000	100 000					500 000	500 000					0								
160	Golkowice droga nr 249i 96 - wykonanie nawierzchni asfaltowej wraz z odwodnieniem	640 000	0				0				0	0			40 000	40 000					600 000	600 000					0								
161	Golkowice droga nr 205 - wykonanie nawierzchni asfaltowej wraz z odwodnieniem i infrastrukturą drogową	1 050 000	0				0				0	0			0							50 000	50 000					500 000	500 000						
162	Golkowice droga nr 228,205,134,89 - przebudowa dróg	750 000	300 000	300 000			450 000	450 000			0	0			0							0						0							
163	Gorzów -droga nr 117 - wykonanie nawierzchni asfaltowej wraz z odwodnieniem	530 000	0				0				0	0			0							30 000	30 000					500 000	500 000						
164	Gorzów działka 197/3,197/5,467/3 - wykonanie nawierzchni asfaltowej wraz z odwodnieniem	250 000	0				0				50 000	50 000			200 000	200 000						0						0							
165	Gorzów droga nr 121 - wykonanie nawierzchni asfaltowej wraz z odwodnieniem	350 000	0				0				0	0			0							50 000	50 000					300 000	300 000						
166	Gorzów droga nr. 131 - przebudowa drogi	160 761	160 761	160 761			0				0	0			0							0						0							
167	Grabie droga nr 21 - nakładka na istniejącej nawierzchni asfaltowej	640 000	0				0				0	0			40 000	40 000					600 000	600 000					0								
168	Grabówka droga nr 160,155 - wykonanie nawierzchni asfaltowej wraz z odwodnieniem	1 080 000	0				0				80 000	80 000			300 000	300 000					700 000	700 000					0								
169	Grabówka droga nr 164 - wykonanie nawierzchni asfaltowej wraz z odwodnieniem	164 000	0				164 000	164 000			0	0			0							0						0							
170	Grabówka remont drogi dojazdowej do stawu , oraz do tamy dolnego stawu	450 000	0				0				0	0			0							0						450 000	450 000						
171	Grajów droga nr 54 - wykonanie nawierzchni asfaltowej wraz z odwodnieniem	750 000	0				0				0	0			0							50 000	50 000					700 000	700 000						
172	Grajów -droga nr 56 - wykonanie nawierzchni asfaltowej wraz z odwodnieniem i infrastrukturą drogową	2 100 000	0				0				0	0			0							100 000	100 000					2 000 000	2 000 000						
173	Grajów droga nr 72 - wykonanie nawierzchni asfaltowej wraz z odwodnieniem	300 000	0				0				40 000	40 000			260 000	260 000						0						0							
174	Grajów -Zalesie droga nr 73 - wykonanie nawierzchni asfaltowej wraz z odwodnieniem	430 000	0				0				0	0			0							30 000	30 000					400 000	400 000						
175	Grajów -droga nr 101 - wykonanie nawierzchni asfaltowej wraz z odwodnieniem	530 000	0				0				0	0			0							30 000	30 000					500 000	500 000						
176	Jankówka - Gorzów droga nr 124 - wykonanie nawierzchni asfaltowej wraz z odwodnieniem	430 000	0				0				30 000	30 000			400 000	400 000					0						0								
177	Janowice droga nr 88 - wykonanie nawierzchni asfaltowej wraz z odwodnieniem	600 000	0				0				50 000	50 000			550 000	550 000					0						0								

Lp	Nazwa zadania	Wartość zadania w latach 2007-2013	Łączne nakłady w 2007r.	2007			Łączne nakłady w 2008r.	2008			Łączne nakłady w 2009r.	2009			Łączne nakłady w 2010r.	2010			Łączne nakłady w 2011r.	2011			Łączne nakłady w 2012r.	2012			Łączne nakłady w 2013r.	2013					
				Budżet Gminy	Fundusze UE	Inne źródła finansowania		Budżet Gminy	Fundusze UE	Inne źródła finansowania		Budżet Gminy	Fundusze UE	Inne źródła finansowania		Budżet Gminy	Fundusze UE	Inne źródła finansowania		Budżet Gminy	Fundusze UE	Inne źródła finansowania		Budżet Gminy	Fundusze UE	Inne źródła finansowania		Budżet Gminy	Fundusze UE	Inne źródła finansowania	Budżet Gminy	Fundusze UE	Inne źródła finansowania
				[zł]	[zł]	[zł]		[zł]	[zł]	[zł]		[zł]	[zł]	[zł]		[zł]	[zł]	[zł]		[zł]	[zł]	[zł]		[zł]	[zł]	[zł]		[zł]	[zł]	[zł]	[zł]	[zł]	[zł]
		2	1	2	3	4	1	2	3	4	1	2	3	4	1	2	3	4	1	2	3	4	1	2	3	4	1	2	3	4			
178	Janowice droga nr 107 - wykonanie nakładki asfaltowej wraz z odwodnieniem i budową chodnika	350 178	178	178			0				0				0				50 000	50 000			300 000	300 000			0						
179	Janowice droga nr 108 - wykonanie nawierzchni asfaltowej wraz z odwodnieniem	231 000	0				231 000	231 000			0				0					0				0				0					
180	Janowice droga nr 201 - wykonanie nawierzchni asfaltowej wraz z odwodnieniem	330 000	0				0				0				0								30 000	30 000			300 000	300 000					
181	Janowice droga nr 206 budowa mostu na rzece Wildze - Janowice- Sygnezów	1 150 000	0				0				0				0											1 150 000	1 150 000						
182	Janowice -Podstolice droga nr 140,141,217-wykonanie nawierzchni asfaltowej wraz z odwodnieniem + budowa mostu	1 100 000	0				0				0				0											1 100 000	1 100 000						
183	Kokotów droga nr 33 - nakładka na istniejącej nawierzchni asfaltowej wraz z przebudową infrastruktury drogowej	1 050 000	0				0				200 000		200 000		0				400 000	400 000			450 000	450 000			0						
184	Kokotów droga nr 465/1 - wykonanie nawierzchni asfaltowej wraz z odwodnieniem	140 000	0				0				0				0								20 000	20 000			120 000	120 000					
185	Kokotów droga nr 414/1 - wykonanie nawierzchni asfaltowej wraz z odwodnieniem	280 000	0				0				0				0				30 000	30 000			250 000	250 000			0						
186	Kokotów droga nr 359/5 - wykonanie nawierzchni asfaltowej wraz z odwodnieniem	170 000	0				0				0				0								20 000	20 000			150 000	150 000					
187	Koźmice Małe droga nr 146 - nakładka na istniejącej nawierzchni asfaltowej	850 000	0				0				0				0				50 000	50 000			800 000	800 000			0						
188	Koźmice Wielkie droga nr 103 -wykonanie nawierzchni asfaltowej wraz z odwodnieniem)	250 000	0				0				0				0								50 000	50 000			200 000	200 000					
189	Koźmice Wielkie droga nr 110 - nakładka na istniejącej nawierzchni asfaltowej + infrastruktura drogowa	250 000	0				0				250 000	250 000			0											0							
190	Koźmice Wielkie droga nr 113 - wykonanie nawierzchni asfaltowej wraz z odwodnieniem	540 000	0				0				40 000	40 000			500 000	500 000										0							
191	Koźmice Wielkie droga nr 179 - wykonanie nawierzchni asfaltowej wraz z chodnikiem	540 000	0				0				0				0				40 000	40 000			500 000	500 000			0						
192	Lednica Góma droga nr 40 - wykonanie nawierzchni asfaltowej wraz z odwodnieniem	480 000	0				0				30 000	30 000			450 000	450 000										0							
193	Lednica Góma droga nr 46 - wykonanie nawierzchni asfaltowej wraz z odwodnieniem	280 000	0				0				0				0				30 000	30 000			250 000	250 000			0						
194	Lednica Góma droga nr 61 + ul. Solarskiego - wykonanie nawierzchni asfaltowej wraz z odwodnieniem	550 000	0				0				0				50 000	50 000										0							
195	Lednica Góma droga wewn. 66 - wykonanie nawierzchni asfaltowej wraz z odwodnieniem	600 000	0				0				0				0								50 000	50 000			550 000	550 000					
196	Mała Wieś droga nr 32 - wykonanie nawierzchni asfaltowej wraz z odwodnieniem	280 000	0				0				0				30 000	30 000										0							
197	Mała Wieś droga nr 33 - wykonanie nawierzchni asfaltowej wraz z odwodnieniem	300 000	0				0				0				300 000	300 000										0							
198	Mietniów droga nr 56- wykonanie nawierzchni asfaltowej wraz z odwodnieniem	430 000	0				0				0				30 000	30 000										0							
199	Mietniów Lednica droga nr 73 i 48 - wykonanie nawierzchni asfaltowej wraz z odwodnieniem	430 000	0				0				0				0								30 000	30 000			400 000	400 000					
200	Pawlikowice -droga nr 60 - wykonanie nawierzchni asfaltowej wraz z odwodnieniem	540 000	0				0				0				0				40 000	40 000			500 000	500 000			0						
201	Pawlikowice - droga pn.Obwodnica Kościoła	600 000	0				0				0				100 000	100 000										0							
202	Pawlikowice droga nr 59 - przebudowa drogi	470 140	370 140	370 140			100 000	100 000			0				0											0							
203	Podstolice - modernizacja drogi dojazdowej do gróntów rolnych	293 000	183 000	183 000			110 000	110 000			0				0											0							
204	Podstolice droga nr 142 - wykonanie nawierzchni asfaltowej wraz z odwodnieniem	330 000	0				0				0				30 000	30 000							300 000	300 000			0						
205	Podstolice droga nr 218 - wykonanie nawierzchni asfaltowej wraz z odwodnieniem	280 000	0				0				0				0								250 000	250 000			0						
206	Raciborsko droga nr 79 - wykonanie nawierzchni asfaltowej wraz z odwodnieniem	540 000	0				0				0				0								40 000	40 000			500 000	500 000					

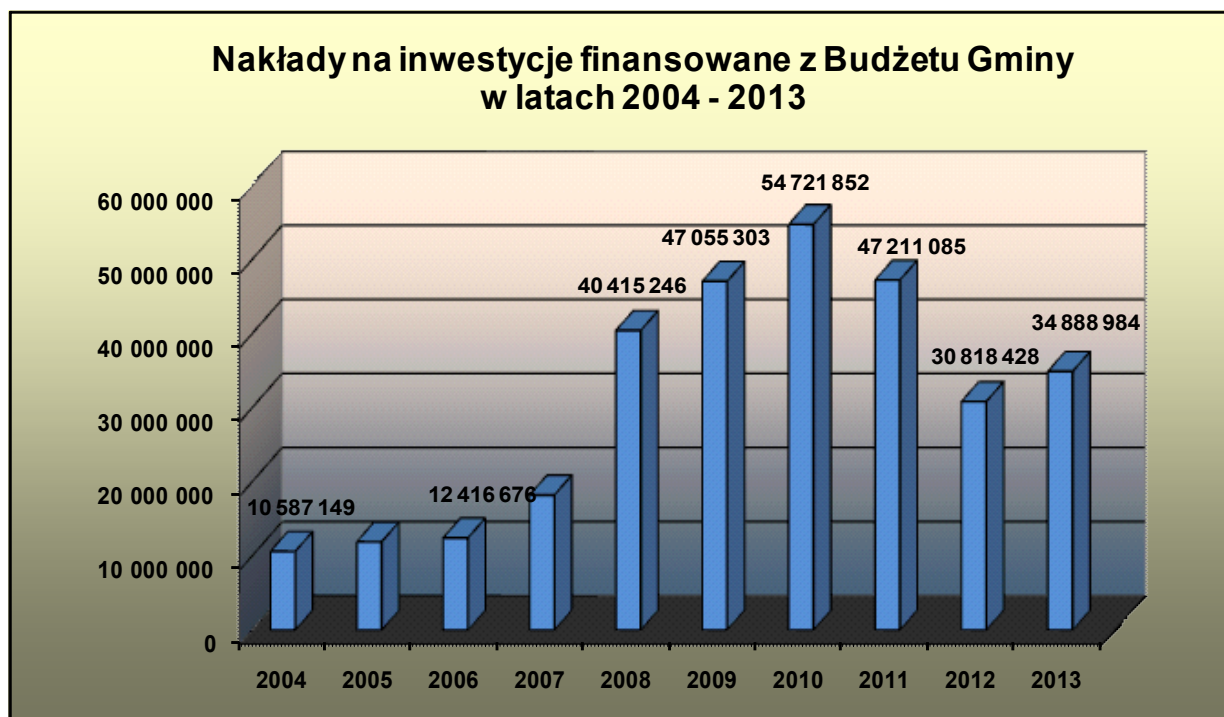
Lp	Nazwa zadania	Wartość zadania w latach 2007-2013	Łączne nakłady w 2007r.	2007			Łączne nakłady w 2008r.	2008			Łączne nakłady w 2009r.	2009			Łączne nakłady w 2010r.	2010			Łączne nakłady w 2011r.	2011			Łączne nakłady w 2012r.	2012			Łączne nakłady w 2013r.	2013					
				Budżet Gminy	Fundusze UE	Inne źródła finansowania		Budżet Gminy	Fundusze UE	Inne źródła finansowania		Budżet Gminy	Fundusze UE	Inne źródła finansowania		Budżet Gminy	Fundusze UE	Inne źródła finansowania		Budżet Gminy	Fundusze UE	Inne źródła finansowania		Budżet Gminy	Fundusze UE	Inne źródła finansowania		Budżet Gminy	Fundusze UE	Inne źródła finansowania	Budżet Gminy	Fundusze UE	Inne źródła finansowania
207	Raciborsko droga nr 98 - wykonanie nawierzchni asfaltowej wraz z odwodnieniem	430 000	0			0				0				0				0				30 000			30 000			400 000			400 000		
208	Raciborsko droga nr 111 - wykonanie nawierzchni asfaltowej wraz z odwodnieniem	350 000	0			0				50 000				50 000				300 000				0			0			0			0		
209	Raciborsko - położenie nawierzchni asfaltowej na parkingu przy kościele	300 000	0			0				300 000				300 000				0				0			0			0			0		
210	Roznowa 5/3 i 46/13 - wykonanie nawierzchni asfaltowej	150 000	0			0				150 000				150 000				0				0			0			0			0		
211	Roznowa-Pawlikowice droga nr 135,136 - wykonanie nawierzchni asfaltowej wraz z odwodnieniem	950 000	0			0				50 000				50 000				900 000				0			0			0			0		
212	Siercza droga nr 62 - wykonanie nakładki na istniejącej nawierzchni asfaltowej	750 000	0			0				0				0				50 000				50 000			700 000			700 000			0		
213	Siercza droga nr 146 - wykonanie nawierzchni asfaltowej wraz z odwodnieniem	640 000	0			0				40 000				40 000				600 000				0			0			0			0		
214	Siercza droga nr 18/62 - wykonanie nawierzchni asfaltowej na istniejącej tłuczniowej	110 000	0			0				0				20 000				20 000				90 000			90 000			0			0		
215	Strumiany droga nr 7 - wykonanie nawierzchni asfaltowej wraz z odwodnieniem.	450 000	0			0				50 000				50 000				400 000				0			0			0			0		
216	Strumiany droga nr 26 budowa przepustu ramowego	158 000	0			8 000				8 000				150 000				150 000				0			0			0			0		
217	Strumiany droga nr 8 - asfaltowej - wykonanie nawierzchni asfaltowej	380 000	0			0				30 000				30 000				350 000				0			0			0			0		
218	Strumiany droga nr 9 - wykonanie nawierzchni asfaltowej Etap I-II	868 927	568 927	568 927		0				300 000				300 000				0				0			0			0			0		
219	Sułków droga nr 38 - wykonanie nawierzchni asfaltowej wraz z odwodnieniem	430 000	0			0				0				30 000				30 000				400 000			400 000			0			0		
220	Sułków droga dz. nr 70/11,69/8,71/7,65/4, 70/16 - wykonanie nawierzchni asfaltowej wraz z odwodnieniem	300 000	0			0				0				0				0				0			0			300 000			300 000		
221	Sygneczów droga nr 62 - wykonanie nawierzchni asfaltowej	530 000	0			0				30 000				30 000				500 000				0			0			0			0		
222	Sygneczów droga nr 66 - wykonanie nakładki na istniejącej nawierzchni asfaltowej	200 000	0			0				200 000				200 000				0				0			0			0			0		
223	Śledziejowice droga nr 6 - wykonanie nakładki na istniejącej nawierzchni asfaltowej	540 000	0			0				0				40 000				40 000				500 000			500 000			0			0		
224	Śledziejowice droga nr 5 i 36 - wykonanie nawierzchni asfaltowej wraz z odwodnieniem	500 000	0			0				0				0				500 000				500 000			500 000			0			0		
225	Śledziejowice 32 i 33 - wykonanie nawierzchni asfaltowej wraz z odwodnieniem	530 000	0			0				0				0				0				30 000			30 000			500 000			500 000		
226	Węgrze Wielkie droga nr 14 - wykonanie nawierzchni asfaltowej wraz z odwodnieniem	120 000	0			0				0				0				20 000				20 000			100 000			100 000			0		
227	Węgrze Wielkie droga nr 29 - wykonanie nawierzchni asfaltowej wraz z odwodnieniem	120 000	0			0				0				20 000				20 000				100 000			100 000			0			0		
228	Zabawa drga nr 10 -200mb - wykonanie nawierzchni asfaltowej na istniejącej nawierzchni tłuczniowej	230 000	0			0				0				30 000				30 000				200 000			200 000			0			0		
229	Zabawa drga nr 42,35, 44 -wykonanie nawierzchni asfaltowej	700 000	0			0				300 000				300 000				400 000				0			0			0			0		
230	Zabawa -Strumiany droga nr 185 - wykonanie nawierzchni asfaltowej wraz z odwodnieniem	640 000	0			0				0				40 000				40 000				600 000			600 000			0			0		
231	Budowa mostów na rzece wildze na drogach – Pastwiska i Zamlynie	1 000 000	0			0				0				0				0				100 000			100 000			900 000			900 000		
232	Przebudowa dróg gminnych na terenie miasta i gminy Wieliczka	5 266 422	0			561 097				561 097				690 000				690 000				750 000			750 000			1 553 428			1 553 428		

Lp	Nazwa zadania	Wartość zadania w latach 2007-2013	Łączne nakłady w 2007r.	2007			Łączne nakłady w 2008r.	2008			Łączne nakłady w 2009r.	2009			Łączne nakłady w 2010r.	2010			Łączne nakłady w 2011r.	2011			Łączne nakłady w 2012r.	2012			Łączne nakłady w 2013r.	2013										
				Budżet Gminy	Fundusze UE	Inne źródła finansowania		Budżet Gminy	Fundusze UE	Inne źródła finansowania		Budżet Gminy	Fundusze UE	Inne źródła finansowania		Budżet Gminy	Fundusze UE	Inne źródła finansowania		Budżet Gminy	Fundusze UE	Inne źródła finansowania		Budżet Gminy	Fundusze UE	Inne źródła finansowania		Budżet Gminy	Fundusze UE	Inne źródła finansowania	Budżet Gminy	Fundusze UE	Inne źródła finansowania					
	[zł]	[zł]	[zł]	[zł]	[zł]	[zł]	[zł]	[zł]	[zł]	[zł]	[zł]	[zł]	[zł]	[zł]	[zł]	[zł]	[zł]	[zł]	[zł]	[zł]	[zł]	[zł]	[zł]	[zł]	[zł]	[zł]	[zł]	[zł]	[zł]	[zł]	[zł]	[zł]	[zł]					
	2	1	2	3	4	1	2	3	4	1	2	3	4	1	2	3	4	1	2	3	4	1	2	3	4	1	2	3	4	1	2	3	4					
Drogi Krajowe		0	0	0	0	0	0	0	0	0	0	0	0	0	0	0	0	0	0	0	0	0	0	0	0	0	0	0	0	0	0	0	0					
233	Budowa bezkolizyjnego węzła wyjazdowego z Wieliczki	0	0				0	0			0							0																				
234	Budowa drugiego pasa na obwodnicy Wieliczki	0	0				0	0			0							0																				
Drogi powiatowe		23 596 701	0	0	0	0	2 396 701	971 463	0	1 425 238	7 000 000	700 000	0	6 300 000	7 200 000	850 000	0	6 350 000	2 700 000	1 350 000	0	1 350 000	1 800 000	900 000	0	900 000	2 500 000	1 250 000	0	1 250 000	0	1 250 000	0	1 250 000				
235	ul. Krzyszkowicka - budowa chodnika	400 000	0				0				400 000	200 000		200 000	0			0																				
236	ul. Tadeusza Kościuszki - dokończenie remontu (budowa kanalizacji deszczowej wzdłuż bloku 112 , budowa chodnika po drugiej stronie ulicy wraz z zatoką parkingową)	500 000	0				0				100 000			100 000	200 000	100 000	0	100 000	200 000	100 000		100 000	0															
237	ul. Sadowej - budowa chodnika (od ulicy Kościuski do Krzyszkowickiej)	300 000	0				0				0			0				0				300 000	150 000		150 000	0												
238	ul. Jedynaka - przebudowa chodnika	214 926	0				214 926	107 463		107 463	0			0				0				0																
239	Mala Wieś - wykonanie chodnika	600 000	0				0				0			0				0				0				600 000	300 000		300 000	0	300 000	0	300 000	0	300 000			
240	Przebudowa drogi powiatowej 2013K w miejscowości Sułków	670 000	0				70 000	70 000			0			0				0				0				600 000	300 000		300 000	0	300 000	0	300 000	0	300 000			
241	Byszyce - wykonanie chodnika	200 000	0				0				0			200 000	100 000		100 000	0				0				0												
242	Śledziejowice - wykonanie chodnika	800 000	0				0				0			0				400 000	200 000		200 000	400 000	200 000		200 000	0												
243	Grabie - wykonanie chodnika	1 000 000	0				0				0			0				0				400 000	200 000		200 000	600 000	300 000		300 000	0	300 000	0	300 000	0	300 000			
244	Grabówki - wykonanie chodnika	800 000	0				0				0			0				0				400 000	200 000		200 000	400 000	200 000		200 000	0	200 000	0	200 000	0	200 000			
245	Mietniów - wykonanie chodnika	400 000	0				0				0			400 000	200 000		200 000	0				0				0												
246	Przebudowa drogi powiatowej 2028K Zbydniowice – Grabówki w m. Grabówki na dł ok 500mb oraz przebudowa drogi powiatowej nr 2031K Koźmice – Zalas w m. Brzegi na dł. ok. 500mb	243 172	0				243 172	68 000		175 172	0			0				0				0				0												
247	Remont nawierzchni dróg powiatowych: 2028K Zbydniowice – Grabówki – 480 mb, 2032K przez Koźmice – 800 mb, 2011K Kraków – Niepołomice w m Grabie – 320 mb	546 230	0				546 230	86 000		460 230	0			0				0				0				0												
248	Przebudowa odcinka drogi powiatowej nr 2027K Wieliczka-Myślenie w miejscowości Koźmice Wielkie na dł ok. 250 mb	342 373	0				342 373	200 000		142 373	0			0				0				0				0												
249	Węgrzce, Kokotów, Czamochowice nr 2009K i 2012K - przebudowa drogi wraz z chodnikiem	11 000 000	0				0				5 500 000	0	5 500 000	5 500 000	0		5 500 000	0				0				0												
250	Chorągiewca - przebudowa chodnika	300 000	0				0				0			0				0				300 000	150 000		150 000	0												
251	Podstolice - wykonanie chodnika	300 000	0				0				0			0				0				0				300 000	150 000		150 000	0	150 000	0	150 000	0	150 000	0	150 000	
252	Gorzków droga nr 20/27K - wykonanie chodnika	880 000	0				880 000	440 000		440 000	0			0				0				0				0												
253	Czamochowice - wykonanie chodnika	1 200 000	0				0				200 000	100 000		100 000	500 000	250 000		250 000	500 000	250 000		250 000	0			0												
254	Droga nr 20/27 K w Koźmicach Wielkich - wykonanie chodnika	800 000	0				0				0			400 000	200 000		200 000	400 000	200 000		200 000	0			0													
255	ul. Rożnowska - wykonanie chodnika	400 000	0				0				0			0				400 000	200 000		200 000	0			0													
256	Siercza - Koźmice Wielkie - wykonanie chodnika	800 000	0				0				800 000	400 000		400 000	0			0				0				0												
257	Przebudowa zatok przystankowych i budowa wiat przystankowych przy drogach powiatowych	100 000	0				100 000			100 000	0			0				0				0				0												
258	Grabówki Sygneczów droga nr 20/28K - wkonanie chodnika	800 000	0				0				0			0				800 000	400 000		400 000	0			0													

L.p	Nazwa zadania	Wartość zadania w latach 2007-2013	Łączne nakłady w 2007r.	2007			Łączne nakłady w 2008r.	2008			Łączne nakłady w 2009r.	2009			Łączne nakłady w 2010r.	2010			Łączne nakłady w 2011r.	2011			Łączne nakłady w 2012r.	2012			Łączne nakłady w 2013r.	2013								
				Budżet Gminy	Fundusze UE	Inne źródła finansowania		Budżet Gminy	Fundusze UE	Inne źródła finansowania		Budżet Gminy	Fundusze UE	Inne źródła finansowania		Budżet Gminy	Fundusze UE	Inne źródła finansowania		Budżet Gminy	Fundusze UE	Inne źródła finansowania		Budżet Gminy	Fundusze UE	Inne źródła finansowania		Budżet Gminy	Fundusze UE	Inne źródła finansowania	Budżet Gminy	Fundusze UE	Inne źródła finansowania			
		[zł]	[zł]	[zł]	[zł]	[zł]	[zł]	[zł]	[zł]	[zł]	[zł]	[zł]	[zł]	[zł]	[zł]	[zł]	[zł]	[zł]	[zł]	[zł]	[zł]	[zł]	[zł]	[zł]	[zł]	[zł]	[zł]	[zł]	[zł]	[zł]	[zł]	[zł]				
		2	1	2	3	4	1	2	3	4	1	2	3	4	1	2	3	4	1	2	3	4	1	2	3	4	1	2	3	4						
Drogi wojewódzkie																																				
		6 253 060	860 000	437 000	0	423 000	2 041 489	1 118 921	0	922 568	2 959 684	1 870 868	0	1 088 816	391 887	391 887	0	0	0	0	0	0	0	0	0	0	0	0	0	0	0	0	0			
259	Droga nr 966 przebudowa chodnika z kanalizacją deszczową wraz z budową zatok przystankowych	1 531 508	849 000	426 000		423 000	682 508	341 254		341 254	0				0																					
260	Mała Wieś - wykonanie zatoki przystankowej	100 000	11 000	11 000			89 000	39 000		50 000	0				0																					
261	Dotacja celowa na udzielenie pomocy finansowej na rzecz Województwa Małopolskiego z przeznaczeniem na modernizację drogi wojewódzkiej nr 964 Kasina Wielka-Dobczyce-Wieliczka	685 262	0				0				543 375	543 375			141 887	141 887																				
262	Dotacja celowana udzielenie pomocy finansowej na rzecz Województwa Małopolskiego z przeznaczeniem na budowę ronda jednopasmowego – skrzyżowanie drogi wojewódzkiej nr 966 z drogą gminną (wschodnie obejście Wieliczki)	60 000	0				20 557	20 557			39 443	39 443			0																					
263	Budowa chodników i zatok przystankowych w ciągu drogi wojewódzkiej nr 964 Kasina Wielka-Dobczyce-Wieliczka	1 062 628	0				1 062 628	531 314		531 314	0				0																					
264	Dotacja celowa na udzielenie pomocy finansowej na rzecz Województwa Małopolskiego z przeznaczeniem na modernizację drogi wojewódzkiej nr 964 Kasina Wielka-Dobczyce-Wieliczka w tym przebudowa skrzyżowań drogi wojewódzkiej nr 964 Kasina Wielka-Wieliczka	581 130	0				43 080	43 080			288 050	288 050			250 000	250 000																				
265	Droga nr 964 opracowanie koncepcji rozbudowy skrzyżowania drogi 964 z ul. Piłsudskiego w Wieliczce	54 900	0				54 900	54 900			0				0																					
266	Budowa chodnika wzdłuż drogi wojewódzkiej nr 964 wraz z odwodnieniem oraz przebudową zatok przystankowych na odcinku od drogi nr 4 w kierunku miejscowości Zabawa i Słuków, od km 38+100 do 40+550	2 177 632	0				88 816	88 816			2 088 816	1 000 000		1 088 816	0																					
Ochrona środowiska																																				
		5 300 722	0	0	0	0	87 000	87 000	0	0	1 413 722	706 861	706 861	0	1 800 000	1 000 000	800 000	0	400 000	100 000	300 000	0	600 000	600 000	0	0	1 000 000	1 000 000	0	0	0	0				
267	Zagospodarowanie strefy rekreacyjnej w Brzegach	520 000	0				20 000	20 000			100 000	100 000			400 000	400 000																				
268	Budowa przydomowych oczyszczalni ścieków w Gorzkowie	60 000	0				60 000	60 000			0				0																					
269	Budowa przydomowych oczyszczalni ścieków	1 813 722	0				0				813 722	406 861	406 861		1 000 000	500 000	500 000			0	0															
270	Instalacja kolektorów słonecznych w Gminie	1 200 000	0				0				400 000	100 000	300 000		400 000	100 000	300 000			400 000	100 000	300 000														
271	Budowa ciągu pieszego nad potokiem Zabawa w miejscowości Zabawa	107 000	0				7 000	7 000			100 000	100 000			0																					
272	Modernizacja cieków wodnych na terenie gminy – Oś. Krzyszkowice	400 000	0				0				0				0								100 000	100 000			300 000	300 000								
273	Przywrócenie czystości rzeki Serafy	1 200 000	0				0				0				0								500 000	500 000			700 000	700 000								
Rozwój informatyzacji																																				
		885 000	35 000	35 000	0	0	200 000	300 000	0	0	650 000	650 000	0	0	0	0	0	0	0	0	0	0	0	0	0	0	0	0	0	0	0	0	0	0		
274	Wdrożenie systemu informatycznego dla UMIG Wieliczka wraz z uruchomieniem e-Urzędu	435 000	35 000	35 000			200 000	300 000			200 000	200 000			0																					
275	Wdrożenie systemu informatycznego w placówkach Miejskiej Biblioteki	150 000	0				0				150 000	150 000			0																					
276	Budowa sieci dla dostępu do szerokopasmowego internetu w Wieliczce	300 000	0				0				300 000	300 000			0																					
RAZEM		416 273 593	19 240 155	18 197 155	0	1 043 000	54 179 046	40 415 246	733 000	13 030 800	74 809 838	47 055 303	15 605 719	12 348 816	107 192 427	55 221 852	40 420 575	12 050 000	78 650 715	47 661 065	28 089 630	3 350 000	42 472 428	30 318 428	10 754 000	900 000	40 138 984	34 388 984	4 000 000	1 250 000						

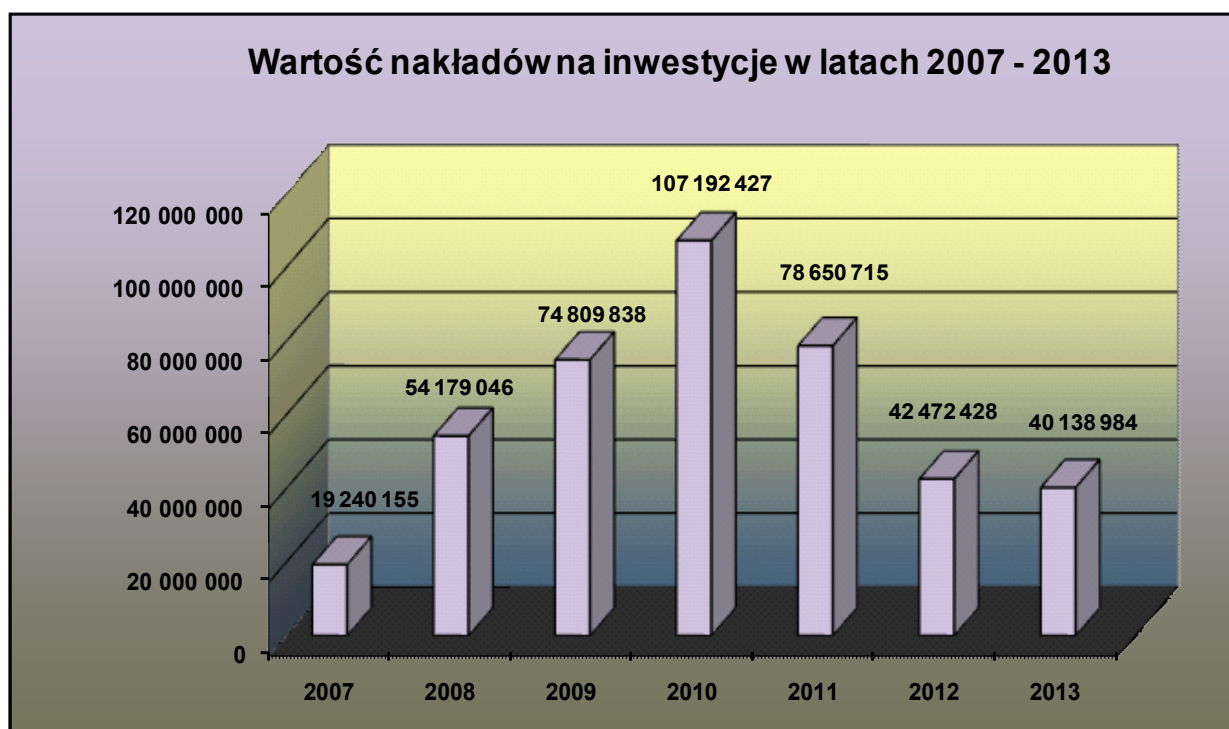
17.2. Graficzne przedstawienie finansowania zadań inwestycyjnych

17.2.1. Wartość nakładów na inwestycje finansowane z Budżetu Gminy 2004-2013



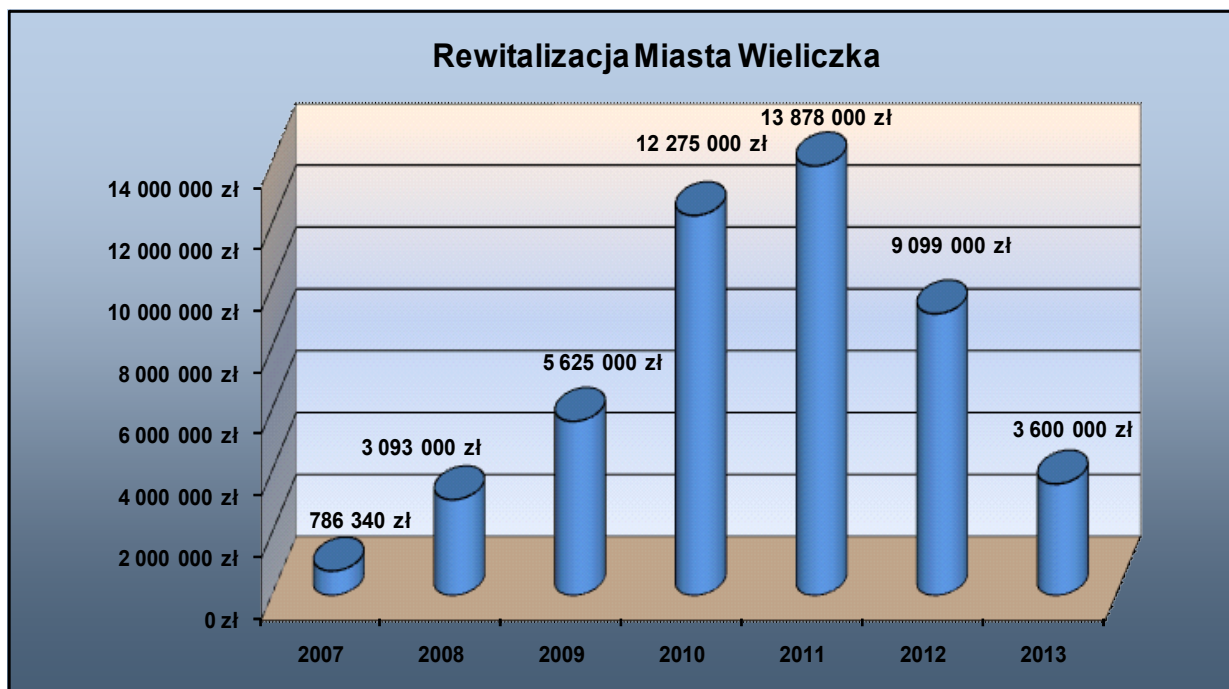
Rys. Wartość nakładów na inwestycje finansowanych z Budżetu Gminy w latach 2004 – 2013

17.2.2. Wartość nakładów na inwestycje w latach 2007-2013



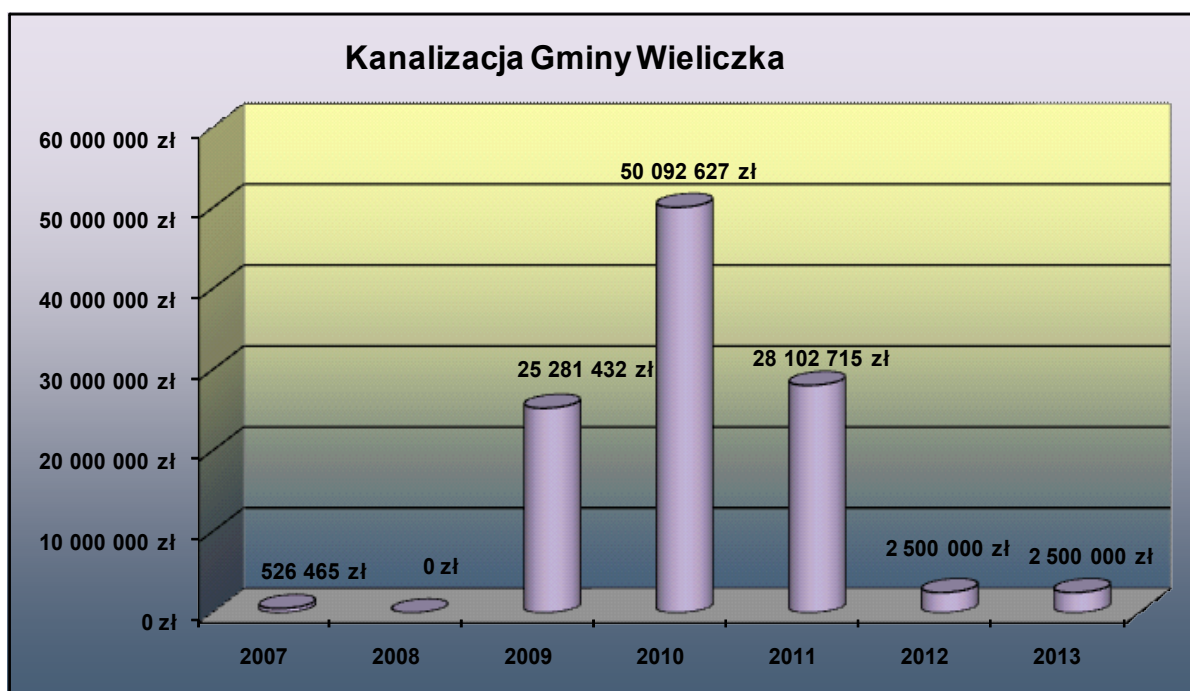
Rys. Wartość nakładów na inwestycje w latach 2007 - 2013

17.2.3. Wartość nakładów finansowych na rewitalizację w latach 2007-2013



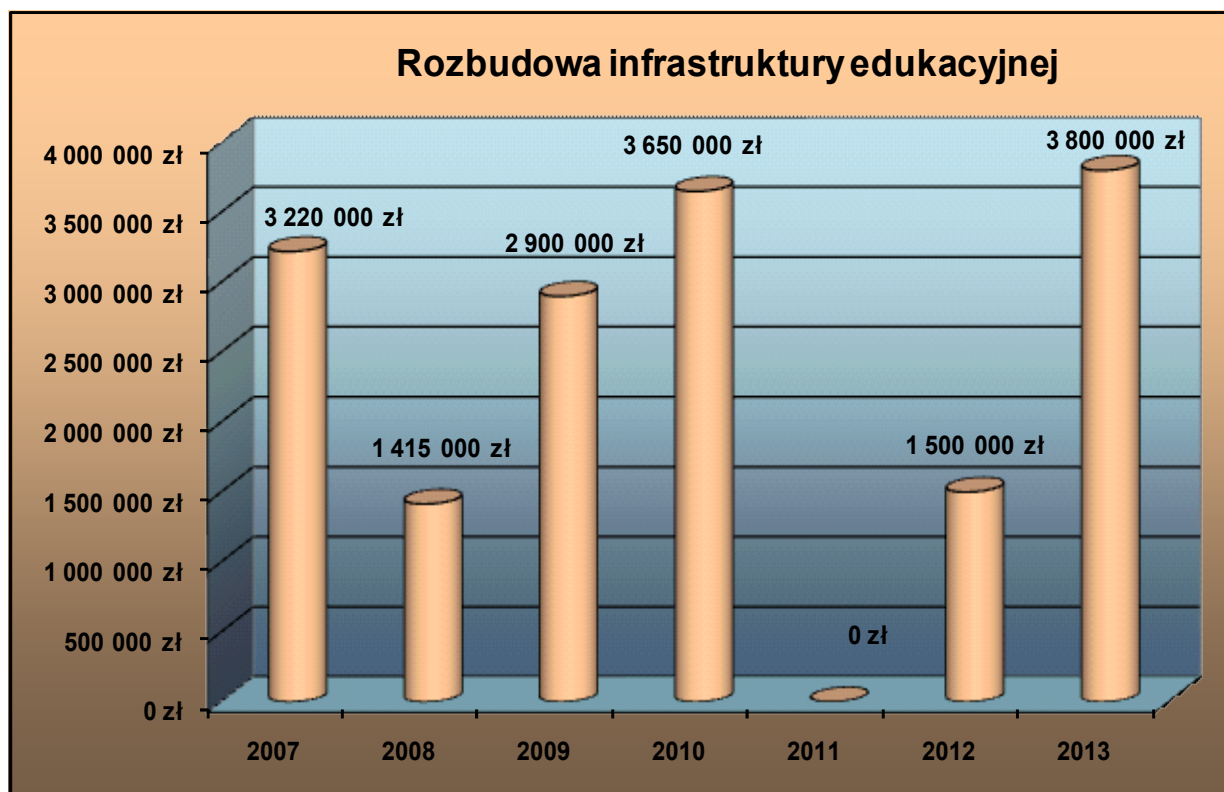
Rys. Wartość nakładów finansowych na zadania inwestycyjne związane z rewitalizacją Miasta Wieliczka na lata 2007 - 2013

17.2.4. Wartość nakładów finansowych na kanalizację



Rys. Wartość nakładów na zadania inwestycyjne związane z kanalizacją Gminy Wieliczka na lata 2007 - 2013 (Fundusz Spójności)

17.2.5. Wartość nakładów finansowych na rozbudowę infrastruktury edukacyjnej



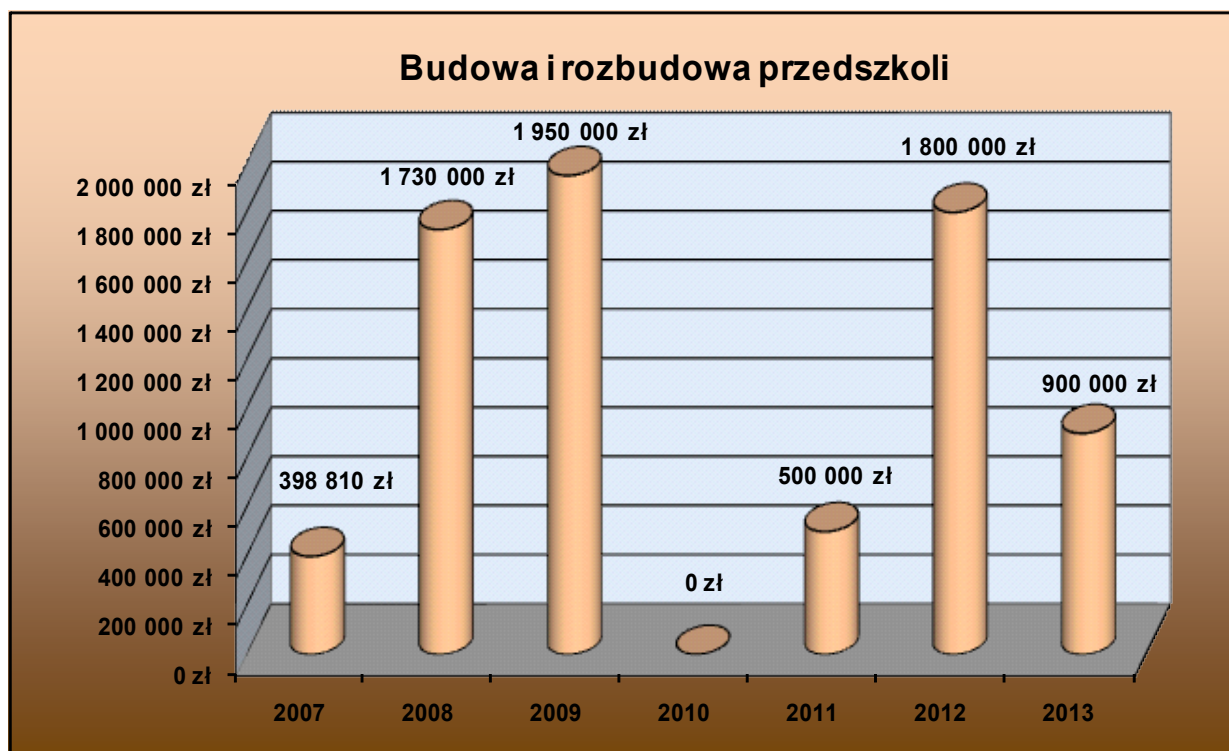
Rys. Wartość nakładów na zadania inwestycyjne związane z rozbudową infrastruktury edukacyjnej Gminy Wieliczka na lata 2007 - 2013

17.2.6. Wartość nakładów finansowych na budowę obiektów sportowych



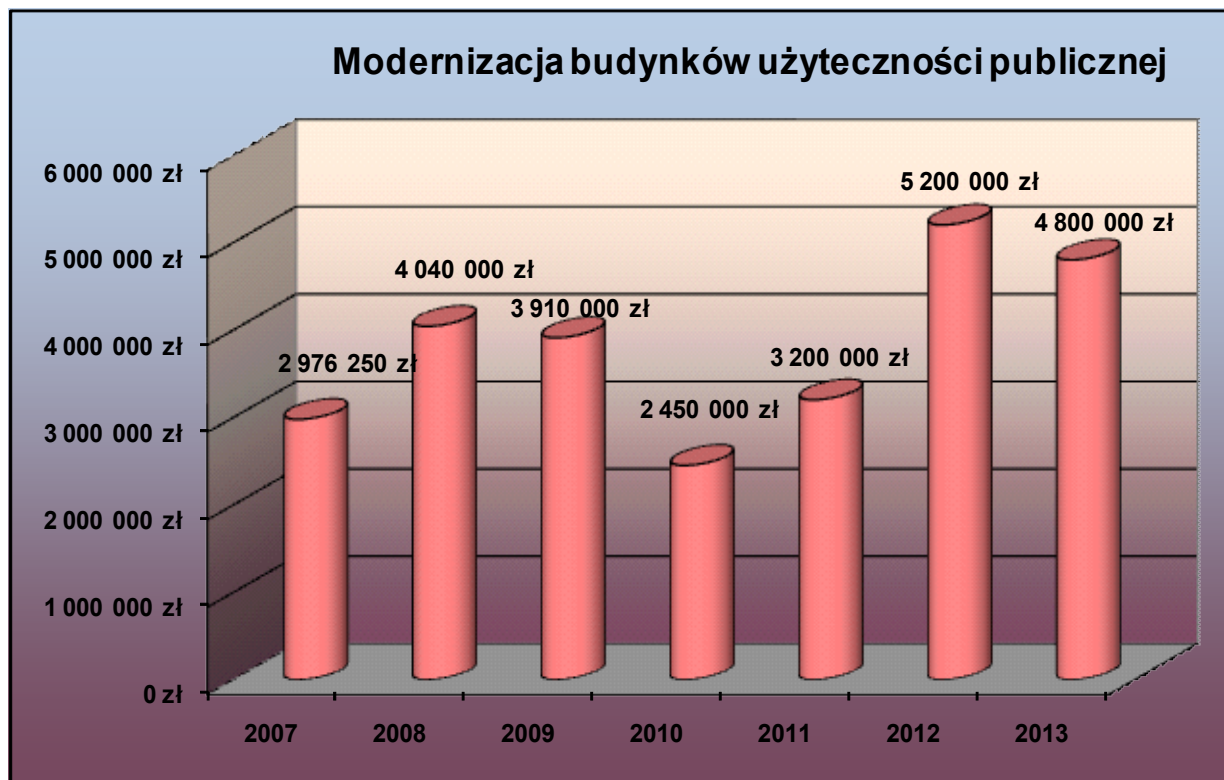
Rys. Wartość nakładów na zadania inwestycyjne związane z budową obiektów sportowych Gminy Wieliczka na lata 2007 - 2013

17.2.7. Wartość nakładów finansowych na budowę i rozbudowę przedszkoli



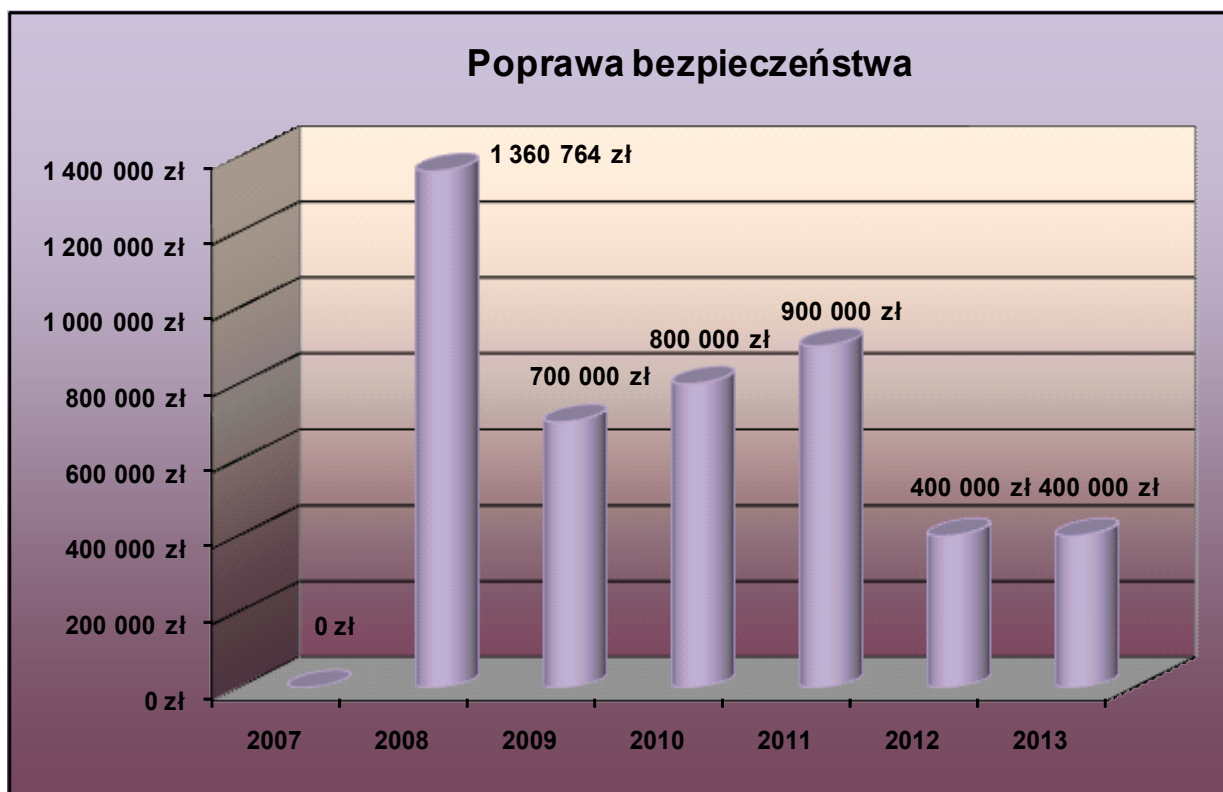
Rys. Wartość nakładów na zadania inwestycyjne związane z budową i rozbudową przedszkoli Gminy Wieliczka na lata 2007 - 2013

17.2.8. Wartość nakładów finansowych na modernizację budynków użyteczności publicznej



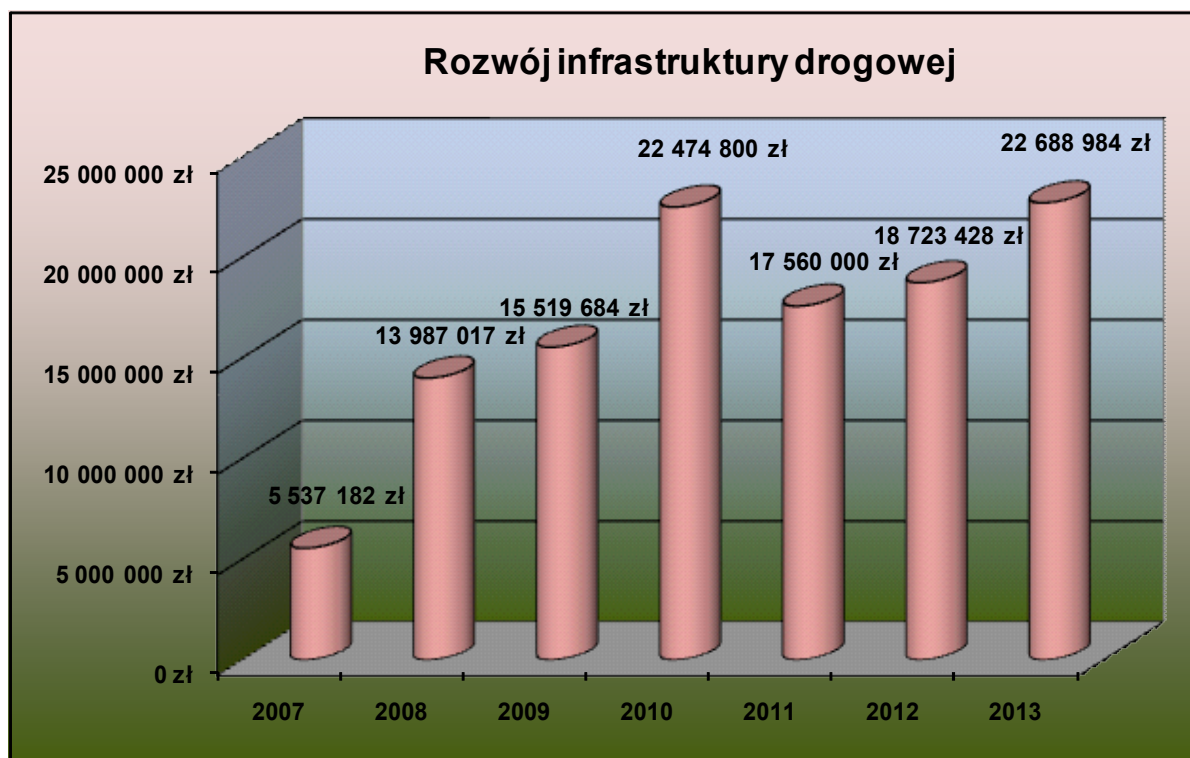
Rys. Wartość nakładów na zadania inwestycyjne związane z modernizacją budynków użyteczności publicznej Gminy Wieliczka na lata 2007 - 2013

17.2.9. Wartość nakładów finansowych na poprawę bezpieczeństwa Gminy Wieliczka



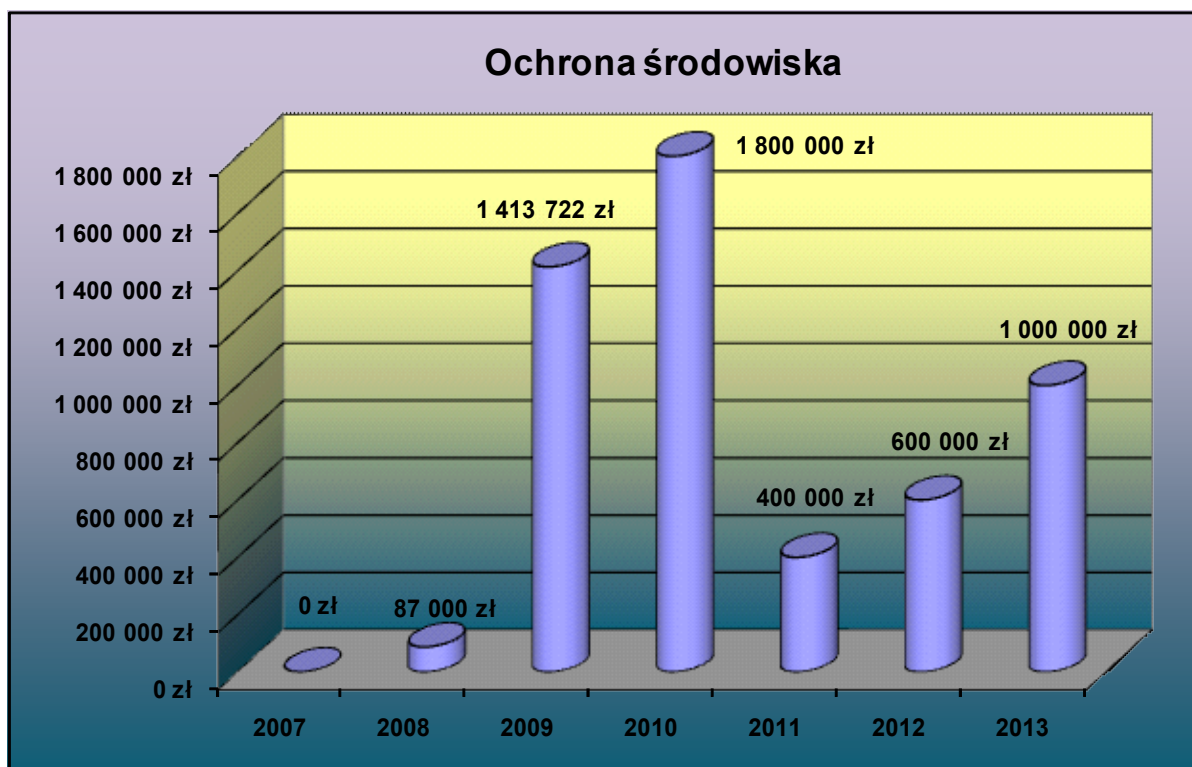
Rys. Wartość nakładów na zadania inwestycyjne związane z poprawą bezpieczeństwa Gminy Wieliczka na lata 2007 - 2013

17.2.10. Wartość nakładów finansowych na rozwój infrastruktury drogowej



Rys. Wartość nakładów na zadania inwestycyjne związane z rozwojem infrastruktury drogowej Gminy Wieliczka na lata 2007 - 2013

17.2.11. Wartość nakładów finansowych na ochronę środowiska Gminy Wieliczka



Rys. Wartość nakładów na zadania inwestycyjne związane z ochroną środowiska Gminy Wieliczka na lata 2007 - 2013

18. System wdrażania Planu Rozwoju Lokalnego Gminy Wieliczka

Zadania przewidziane do realizacji w ramach PRL mają charakter inwestycyjny. Główną rolę w przygotowaniu odpowiednich wniosków aplikacyjnych zgodnych z formatem wniosku do PO Infrastruktura i Środowisko, MRPO oraz PROW, odegrają pracownicy Urzędu Miasta i Gminy, którzy będą odpowiedzialni za pełen nadzór nad realizacją zadań.

Podstawowe zadanie w tym procesie spełniać będą pracownicy następujących Wydziałów:

- Wydział Inwestycji,
- Wydział Gospodarki Komunalnej,
- Wydziału Funduszy Europejskich,
- Wydział Ochrony Środowiska,
- Zarząd Budynków Komunalnych,
- Zespół Informatyków.

Pracownicy wyżej wymienionych Wydziałów odpowiedzialni są m. in. za:

- przygotowanie dokumentacji technicznej,
- przygotowanie wniosków według obowiązujących procedur i zasad oraz złożenie ich w odpowiednim terminie w Instytucji Wdrażającej dany program,
- współpracę z samorządem powiatowym i wojewódzkim, oraz z Instytucją Zarządzającą POIiŚ, MRPO i PROW, Zarządem Województwa Małopolskiego jak również z Instytucją Płatniczą,
- nadzór nad terminową realizacją PRL / monitoring/,
- przygotowanie i wykonanie przetargów,
- właściwą archiwizację dokumentów,
- opracowanie okresowych, rocznych i końcowych raportów monitoringowych z realizacji projektów,
- zapewnienie właściwej z wytycznymi POIiŚ, MRPO i PROW promocji projektów, ze szczególnym zaangażowaniem środków unijnych.

Nadzór nad całością realizowanych projektów sprawuje Burmistrz Miasta i Gminy Wieliczka, natomiast nadzór nad kwestiami finansowymi związanymi z realizacją projektów sprawuje Skarbnik Miasta i Gminy Wieliczka, który kontrasygnuje wszystkie dokumenty.

19. Sposoby monitorowania, oceny, komunikacji społecznej i public relations Planu Rozwoju Lokalnego Gminy Wieliczka

Monitoring i ocena " Planu Rozwoju Lokalnego Miasta i Gminy Wieliczka" polega na systematycznej, okresowej ocenie stopnia realizacji zadań zapisanych w dokumencie oraz wprowadzaniu modyfikacji wynikających ze zmieniających się czynników zewnętrznych i wewnętrznych wpływających na rozwój społeczny i gospodarczy miasta i gminy. Burmistrz Miasta i Gminy Wieliczka odpowiada za monitoring i ewaluację zadań , zawartych w programie, dla którego jest jednostką wdrażającą. Nad kompleksowym wdrożeniem całego dokumentu powinni czuwać Kierownicy Wydziałów- Urzędu Miasta i Gminy w Wieliczce zgodnie zakresem działania.

Monitoring realizacji PRL będzie ciągle skorelowany z monitoringiem osiągania celów poszczególnych projektów prowadzonych zgodnie zapisami dokumentów programowych oraz innych wytycznych Regionalnego Programu Operacyjnego województwa małopolskiego.

Monitoring realizacji projektów odbywać się będzie zgodnie z zapisami umów finansowania projektów, wg, których beneficjenci są zobligowani do składania raportów zgodnie z przygotowanymi formatami (w wersji papierowej i elektronicznej). Liczba i charakter składania raportów zależy od harmonogramu rzeczowo-finansowego realizowanych projektów. Za przygotowanie raportów monitoringowych odpowiedzialny jest właściwy Wydział Funduszy Europejskich Urzędu Miasta i Gminy Wieliczka, który współpracuje w tym zakresie z innymi instytucjami bezpośrednio zaangażowanymi w realizacji projektów. Na podstawie raportów, które podlegają każdorazowo zatwierdzeniu przez Burmistrza możliwe będzie dokonanie obiektywnej oceny realizacji zamierzeń Planu Rozwoju Lokalnego.

Raz do roku wraz z oceną realizacji innych dokumentów programowych gminy z perspektywy realizacji budżetu, władze gminy Wieliczka będą miały za zadanie podsumować realizację zamierzeń inwestycyjnych przedstawionych w PRL przypadających na poprzedni rok i rozpiścić szczegółowe zadania na rok bieżący, uwzględniając między innymi postęp realizacji projektów i harmonogram wnioskowania o kolejne środki zgodnie z terminami aplikowania określonymi przez Zarząd Województwa Małopolskiego, bądź dysponentów innych programów.

Ocena realizacji PRL opierać się będzie na elemencie finansowym, czyli zgodności zamierzeń finansowych planu z ich rzeczywistą realizacją oraz wynikającym z tego elemencie rzeczowym, czyli stopniu osiągnięcia podstawowych wskaźników produktu, rezultatu i oddziaływania określonych w niniejszym PRL.

W celu ułatwienia nadzoru i kontroli nad realizacją Programu Rozwoju Lokalnego dla Miasta i Gminy Wieliczka ważne jest wprowadzenie zestawu obiektywnych mierników pozwalających skutecznie monitorować postępy w realizacji programu w poszczególnych obszarach strategicznych.

19.1. Wskaźniki dotyczące infrastruktury drogowej, przedsiębiorczości, ochrony środowiska:

- długość wybudowanych dróg gminnych
- długość zmodernizowanych dróg gminnych
- długość wybudowanych chodników
- długość zmodernizowanych chodników
- długość wybudowanych ciągów pieszo- rowerowych
- liczba wybudowanych punktów oświetleniowych
- liczba zmodernizowanych punktów oświetleniowych
- długość wybudowanej sieci wodociągowej
- długość zmodernizowanej sieci wodociągowej
- długość wybudowanej sieci kanalizacyjnej
- długość zmodernizowanej sieci kanalizacyjnej
- liczba wybudowanych oczyszczalni ścieków
- powierzchnia zmodernizowanej bazy kultury i turystyki
- powierzchnia zrewitalizowanych obiektów dziedzictwa kulturowego
- liczba zmodernizowanych obiektów infrastruktury kulturalnej
- powierzchnia uzbrojonego terenu

19.2. Wskaźniki dotyczące edukacji, ochrony zdrowia, pomocy społecznej:

- liczba zmodernizowanych szkół
- powierzchnia zmodernizowanych szkół
- liczba wybudowanych obiektów sportowych
- liczba zmodernizowanych obiektów sportowych
- powierzchnia wybudowanych obiektów sportowych
- powierzchnia zmodernizowanych obiektów sportowych
- liczba wybudowanych obiektów infrastruktury społeczno- ekonomicznej
- liczba zmodernizowanych obiektów infrastruktury społeczno-ekonomicznej
- powierzchnia wybudowanych obiektów infrastruktury społeczno- ekonomicznej

- powierzchnia zmodernizowanych obiektów infrastruktury społeczno-ekonomicznej
- powierzchnia obiektu z wybudowaną infrastrukturą techniczno-sanitarną
- powierzchnia obiektów ze zmodernizowaną infrastrukturą techniczno- sanitarną
- liczba urządzeń infrastruktury techniczno-sanitarnej
- długość wymienionej instalacji
- liczba zakupionego sprzętu na potrzeby obiektów sportowych/ dydaktycznych/ społeczno- edukacyjnych
- liczba obiektów wyposażonych w sprzęt sportowy/ dydaktyczny/ społeczno-edukacyjny
- powierzchnia obiektów wyposażonych w sprzęt sportowo / dydaktyczno-edukacyjny
- liczba zmodernizowanych lokalnych ośrodków zdrowia
- powierzchnia zmodernizowanych lokalnych ośrodków zdrowia
- liczba budynków poddanych termoizolacji
- powierzchnia budynku poddana termoizolacji
- liczba obiektów przystosowanych dla potrzeb osób niepełnosprawnych
- powierzchnia obiektów przystosowanych dla potrzeb osób niepełnosprawnych

19.3. Współpraca pomiędzy sektorem publicznym, prywatnym i organizacjami pozarządowymi

Plan Rozwoju Lokalnego gminy Wieliczka wskazuje na obszary konieczne do wsparcia z punktu widzenia mieszkańców gminy oraz organizacji tu funkcjonujących. Zamierzenia inwestycyjne określone w Planie wynikają z potrzeb zgłaszanych do władz gminy przez sołtysów, przewodniczących zarządów osiedlowych, radnych oraz różnych przedstawicieli życia społeczno-gospodarczego. Władze gminy liczą na jeszcze większe zaangażowanie instytucji niepublicznych i mieszkańców gminy w realizacji idei rozwoju społeczno - gospodarczego gminy. Pracownicy Urzędu Miasta i Gminy będą zachęcać zarówno instytucje, jak również przedsiębiorców do wzmożonej aktywności w pozyskiwaniu zewnętrznych funduszy na prowadzoną przez nich działalność.

Najważniejszym narzędziem komunikacji z potencjalnymi odbiorcami informacji w dobie rozwijającego się społeczeństwa informacyjnego, obok bezpośrednich kontaktów z zainteresowanymi, jest sieć internetowa. Gmina posiada własny serwis internetowy www.wieliczka.gmina.pl, który stwarza nieograniczone możliwości w zakresie m.in. promocji osiągnięć PRL i zachęcenia podmiotów mających siedzibę na terenie gminy i poza nią do korzystania z jego efektów. Bardzo ważne jest wykorzystanie potencjału

gospodarczego, jaki będzie skutkiem realizacji PRL, ale także nie wolno zapominać o rosnących wciąż walorach przyrodniczych gminy (szczególnie poprzez zintensyfikowanie procesu ochrony środowiska), które w połączeniu z dziedzictwem historycznym tych terenów powinno przyczynić się do intensyfikacji działalności turystycznej, także bardzo ostatnio popularnej działalności agroturystycznej.

19.4. **Public relations Planu Rozwoju lokalnego Gminy Wieliczka**

Realizacja zadań zawartych w " Planie Rozwoju Lokalnego Miasta i Gminy Wieliczka" wymaga akceptacji społecznej. Nie ulega najmniejszej wątpliwości, że również skuteczność działań zapisanych w tym dokumencie zależy w dużym stopniu od akceptacji społeczności lokalnej proponowanych przedsięwzięć.

W związku z tym, *public relations* zadań wynikających z "Planu Rozwoju Lokalnego" powinien w przystępny sposób prezentować:

- przyczyny / powody/ wyboru poszczególnych zadań,
- spodziewane rezultaty,
- zalety wybranych wariantów działania.

Należy mieć na uwadze , że *public relations* nie ograniczają się jedynie do współpracy z lokalną prasą i mediami.

Bardzo ważnym czynnikiem społecznej akceptacji dla programu są spotkania z grupami osób, których dotyczą wdrażane zadania a odbiorcami projektu, a także ukształtowanie mechanizmów poparcia społecznego dla realizacji zadań z "Planu Rozwoju Lokalnego Miasta i Gminy Wieliczka".

Za realizację tzw. *Public Relations* związanego z wdrażaniem Planu Rozwoju Lokalnego odpowiedzialni są pracownicy Urzędu Miasta i Gminy Wieliczka

Lp	Nazwa zadania	Wartość zadania w latach 2007-2013	Łączne nakłady w 2007r.	2007			Łączne nakłady w 2008r.	2008			Łączne nakłady w 2009r.	2009			Łączne nakłady w 2010r.	2010			Łączne nakłady w 2011r.	2011			Łączne nakłady w 2012r.	2012			Łączne nakłady w 2013r.	2013					
				Budżet Gminy	Fundusze UE	Inne źródła finansowania		Budżet Gminy	Fundusze UE	Inne źródła finansowania		Budżet Gminy	Fundusze UE	Inne źródła finansowania		Budżet Gminy	Fundusze UE	Inne źródła finansowania		Budżet Gminy	Fundusze UE	Inne źródła finansowania		Budżet Gminy	Fundusze UE	Inne źródła finansowania		Budżet Gminy	Fundusze UE	Inne źródła finansowania	Budżet Gminy	Fundusze UE	Inne źródła finansowania
	[zł]	[zł]	[zł]	[zł]	[zł]	[zł]	[zł]	[zł]	[zł]	[zł]	[zł]	[zł]	[zł]	[zł]	[zł]	[zł]	[zł]	[zł]	[zł]	[zł]	[zł]	[zł]	[zł]	[zł]	[zł]	[zł]	[zł]	[zł]	[zł]	[zł]	[zł]	[zł]	[zł]
	Poprawa bezpieczeństwa	200 000	0	0	0	0	0	0	0	0	200 000	200 000	0	0	0	0	0	0	0	0	0	0	0	0	0	0	0	0	0	0	0	0	
38	Budowa parkingu przy ul. Limanowskiego	200 000	0				0				200 000	200 000																					
	Ochrona środowiska	16 740 000	0	0	0	0	0	0	0	0	600 000	600 000	0	0	8 070 000	70 000	0	8 000 000	8 070 000	70 000	0	8 000 000	0	0	0	0	0	0	0	0	0	0	
39	Modernizacja wałów wiślanych w miejscowościach Grabie i Brzegi	16 000 000	0				0				0				8 000 000			8 000 000	8 000 000				8 000 000	0									
40	Zagospodarowanie lasu w Zabawie	140 000	0				0				0				70 000	70 000			70 000	70 000													
41	Budowa kanalizacji deszczowej w ul. Narutowicza	600 000	0				0				600 000	600 000																					
	Budowa placów zabaw i boisk szkolnych	720 000	0	0	0	0	0	0	0	0	30 000	30 000	0	0	270 000	270 000	0	0	150 000	150 000	0	0	120 000	120 000	0	0	150 000	150 000	0	0	0	0	
42	w Czarnochowicach	30 000	0				0				0				30 000	30 000			0														
43	w Chorągwiczy	30 000	0				0				0				30 000	30 000			0														
44	w Dobranowicach	30 000	0				0				0				30 000	30 000			0														
45	w Golkowicach	30 000	0				0				0				30 000	30 000			0														
46	w Gorzkowie	30 000	0				0				0				0			30 000	30 000														
47	w Grabiu	30 000	0				0				0				30 000	30 000			0														
48	w Grajowie	30 000	0				0				0				0			30 000	30 000														
49	w Grabówkach	30 000	0				0				0				0			0					30 000	30 000									
50	w Jankówce	30 000	0				0				0				30 000	30 000			0														
51	w Kokotowie	30 000	0				0				0				0			0					30 000	30 000									
52	w Koźmicach Małych	30 000	0				0				0				0			30 000	30 000														
53	w Lednicy Górnej	30 000	0				0				0				0			0								30 000	30 000						
54	w Mielnowie	30 000	0				0				0				0			0					30 000	30 000									
55	w Pawlikowicach	30 000	0				0				0				0			0					30 000	30 000									
56	w Podstolicach	30 000	0				0				0				0			0								30 000	30 000						
57	w Raciborsku	30 000	0				0				0				30 000	30 000			0														
58	w Roznowej	30 000	0				0				0				0			0									30 000	30 000					
59	w Sierczy	30 000	0				0				30 000	30 000			0			0															
60	w Sygnezowie	30 000	0				0				0				30 000	30 000			0														
61	w Strumianach	30 000	0				0				0				0			30 000	30 000														
62	w Śledziejowicach	30 000	0				0				0				0			30 000	30 000														
63	w Węgrzyczach Wielkich	30 000	0				0				0				0			0								30 000	30 000						
64	w Zabawie	30 000	0				0				0				0			0									30 000	30 000					
65	w os. Bogucice	30 000	0				0				0				30 000	30 000			0														

RAZEM	67 215 000 zł	330 000 zł	190 000 zł	0 zł	140 000 zł	0 zł	0 zł	0 zł	0 zł	0 zł	9 485 000 zł	5 885 000 zł	600 000 zł	3 000 000 zł	23 690 000 zł	9 090 000 zł	3 600 000 zł	11 000 000 zł	27 640 000 zł	14 840 000 zł	4 800 000 zł	8 000 000 zł	5 420 000 zł	5 420 000 zł	0 zł	0 zł	650 000 zł	650 000 zł	0 zł	0 zł
--------------	---------------	------------	------------	------	------------	------	------	------	------	------	--------------	--------------	------------	--------------	---------------	--------------	--------------	---------------	---------------	---------------	--------------	--------------	--------------	--------------	------	------	------------	------------	------	------